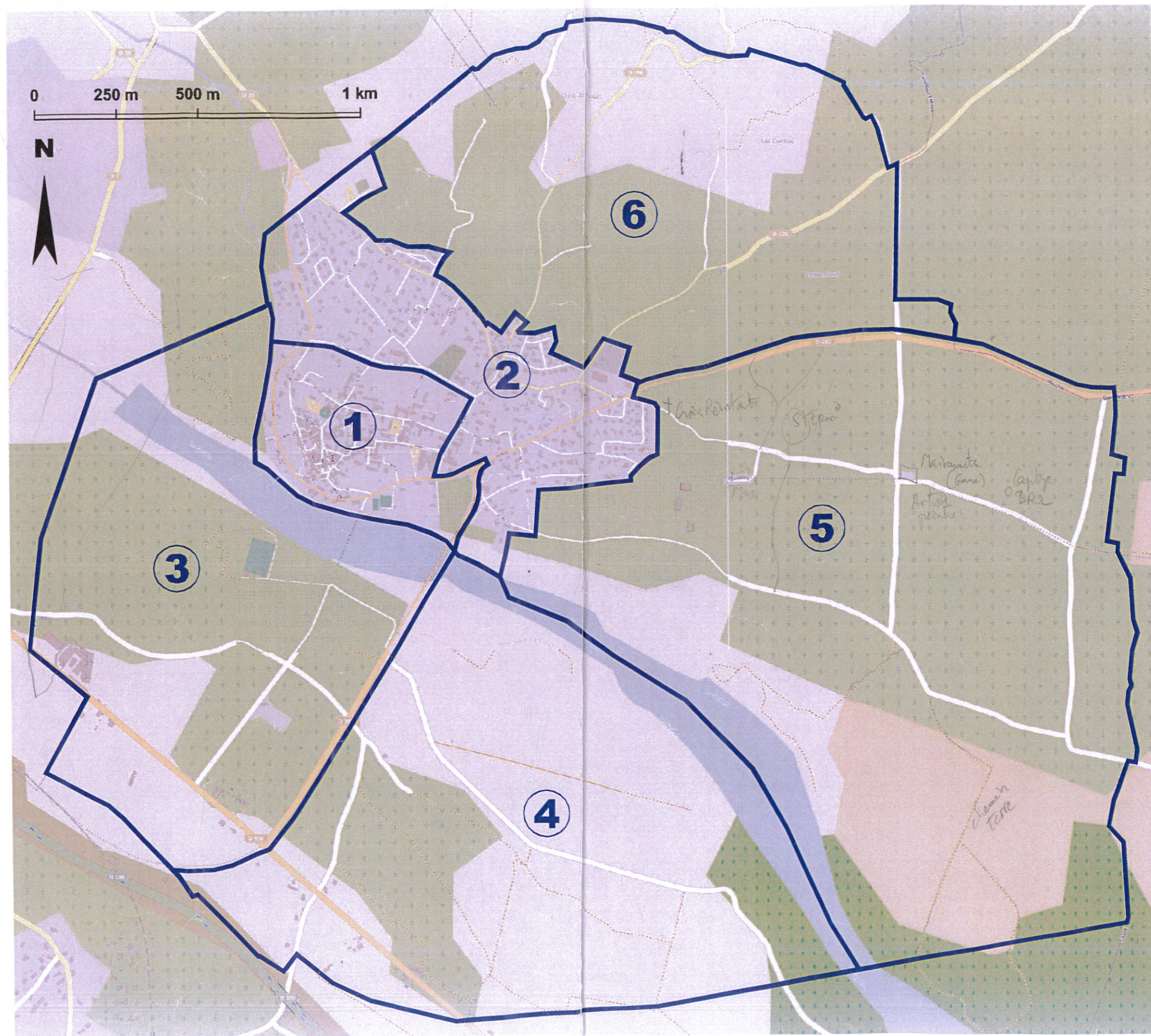


**MOUSSAC**  
**16/02/2013**



*Ripisylve*

*Chemin terre*

*Maisonnette (cave)*  
*Arrière pointe*

*Capot OBR*

*St-Etienne*

*Choirs Reinak*

*Les Courbes*



*Moussac*





4xxx Mathieu  
2xxx Ro

G. 60 Cx

Date: 16.02.2013			LIEU: Noussac (30)		EQUIPE N°: 5	SECTEUR N°: 5	REF. GPS: PRADIER	Page 1 / 1
n° POI	n° PT GPS	n° PHOTO	CATEGORIE	ELEMENT	NOM ELEMENT	RENSEIGNEMENTS COMPLEMENTAIRES		
001	059	2824			Stele	Stele en l'honneur de ROMIEUX Armand résistant tué en 1944 par "Les bosches".		
002	060	2825			Poteau Moyenne tension fin ligne aérienne	Fin ligne Hte tension aérienne		
003	061	<u>2828</u> 4368			Ruches	3 Ruches en bordure vigne		
004	062 VIG	2827			Vigne	Tracé contour vigne 062 		
005	CH.	2829			Chemin terre	Chemin menant à un dépôt de terre		
006	063	<u>2830</u> Tel. Math			Captage BRL	Borne captage BRL		
007	064	2831			Changement culture	Changement de culture Vigne → foin		
008	065	2832			Changement culture	Changement de culture foin → blé		
009	066	<u>2833</u>			Borne irrigat <sup>o</sup> BRL	Borne d'irrigation BRL 		
010	067	2832 JL			Fin fosse drainage	Tracé fosse depuis 009 → 010 à l'ouest vigne (photo 2828) est vigne abandonnée		
011	068	2836 2860			Arbre mûrier remarquable	Arbre remarquable		
012	Tracé Mathieu	2835 2837			Station épuration	Contour de l'aire de la station Tracé GPS Mathieu		

Date :			LIEU :		EQUIPE N° :	SECTEUR N° :	REF. GPS :	Page /
n° POI	n° PT GPS	n° PHOTO	CATEGORIE	ELEMENT	NOM ELEMENT	RENSEIGNEMENTS COMPLEMENTAIRES		
013	069	2839			Entrée chemin terre	Chemin agricole terre		
013 suite					Chemin terre Tracé	Tracé GPS Mathieu à l'ouest blé à l'Est chèvane puis vigne au sud		
014	070	2842			Chemin terre	Tracé GPS JL		
015	071	2843			Borne BRL Irrigation	Tracé		
016	072	2843 2844			Vigne Irriguée	Pas jusqu'à la route mais le chemin y mène		
017	073	4869			Borne foncière	Pierre marquant angle de terrain.		
018	074				Changement culture	Changement culture jachère vigne → foin		
019	075	2844			Mur pierre sèche Chang. culture	Tracé mur bordure chemin en pierres sèches Changement culture foin → terre labourée (céréales)		
020	077	2845			Gare	Ancienne gare S&SF		
021	076	2846 2847			Captage BRL Ancien	Captage <u>puits</u> BRL Ancien		
022	078	2848			Borne irrigation BRL	Borne BRL irrigation		
023	079	2849			Captage BRL	Captage BRL		

Date :			LIEU :		EQUIPE N° :	SECTEUR N° :	REF. GPS :	Page /
n° POI	n° PT GPS	n° PHOTO	CATEGORIE	ELEMENT	NOM ELEMENT	RENSEIGNEMENTS COMPLEMENTAIRES		
024 <del>025</del>	080	2850			entrée chemin Borne Pont	Pont de pierre à parapets de 70cm de haut sur valet		
025	081	2851			Entrée chemin desserte vigne	Chemin de desserte de vigne enclavée   Vigne sur fil de fer		
026	GPS Mathieu	Math			fin chemin	Trace GPS Mathieu		
027	082	Math			Chemin desserte vigne	Chemin desserte vigne 		
028	083	2895 2896			Borne BRLimig	Trace JL Borne irrigation BRL + fosse drainage sud		
029	084	2897			Fosse drainage	Fin fosse de drainage		
030	085	2855			Chemin desserte entrée vigne	fin trace JL		
031	086	2857			Pontet sur fosse de drainage	Pontet base 70cm		
032	Mathieu	2856			Station pompage	Station de pompage BRL		
033	087	Math.			Entrée chemin	Chemin entrée vers N		
034	088	2898			Pontet sur fosse valet	Pontet Ø 70cm + Entrée chemin à la prise de vne		
035	089	2859			Puits BRL	Captage BRL Borne		

Date :			LIEU :		EQUIPE N° :	SECTEUR N° :	REF. GPS :	Page /
n° POI	n° PT GPS	n° PHOTO	CATEGORIE	ELEMENT	NOM ELEMENT	RENSEIGNEMENTS COMPLEMENTAIRES		
036	090	2860			Borne irrigation BRL	Borne d'irrigation BRL + entrée de chemin Est Carrefour		
037	091				Chgt culture	Changement culture Est blé → vigne irriguée		
038	092	2899			Fosse séparation parcelles	Fosse Est Ouest séparation parcelles + changement culture   vigne irriguée → vigne parcelles		
038	093				Entrée Chemin → W	Entrée chemin descente vigne   foss → vigne à l'ouest Vers W		
039	094	2900 2901			Arbre remarquable 1	Arbre remarquable		
040	Math				Arbre remarquable 2	Arbre		
041	Math	2902			Arbre remarquable 3	Arbre (mûrier?)		
042	095				Entrée terrain agricole	Entrée terrain par passage sur fosse		
043	096	2903			Arbre			
044	097				Arbre	Mûriers		
045	098				Arbre			
046	Math				Entrée terre agricole	Entrée terre agricole		

N  
 E  
 W  
 S  
 035  
 036  
 036  
 vigne irriguée  
 foss  
 à l'Est

Date :			LIEU :		EQUIPE N° :	SECTEUR N° :	REF. GPS :	Page /
n° POI	n° PT GPS	n° PHOTO	CATEGORIE	ELEMENT	NOM ELEMENT	RENSEIGNEMENTS COMPLEMENTAIRES		
047	099	2904			Vergez	Coin Vierge pommier?		
048	100	2905			Vergez	2 <sup>e</sup> coin du verges		
049	101	2868 2869 2906			Pontet + citerne	Pontet sur fosse bordant la route + Citerne BRH		
050	102	2870			Vanne BRH	Vanne BRH		
051	103				Entree terre agricole	Entree terre agricole + autre côté chemin + début haie cyprien grands		
<del>052</del>	<del>104</del>	2874			Trace haie cyprien	Fin haie cyprien Interruption		
052	105	Math			Pontet sur vallet	Pontet sur vallet et chemin vers N		
053	106	2875 2874			Trace haie cyprien	Fin haie cyprien embranchement chemin sud		
054	108				Chemin	Chemin marqué BR		
055	107	2878				Babi + marque BR Ancien puits		
056	Math	Math			Arbre remarquable	Chêne blanc remarquable		
057	109	2908			Pontet			

058 110

Chemin retour Mathieu