

Projet Garrigues

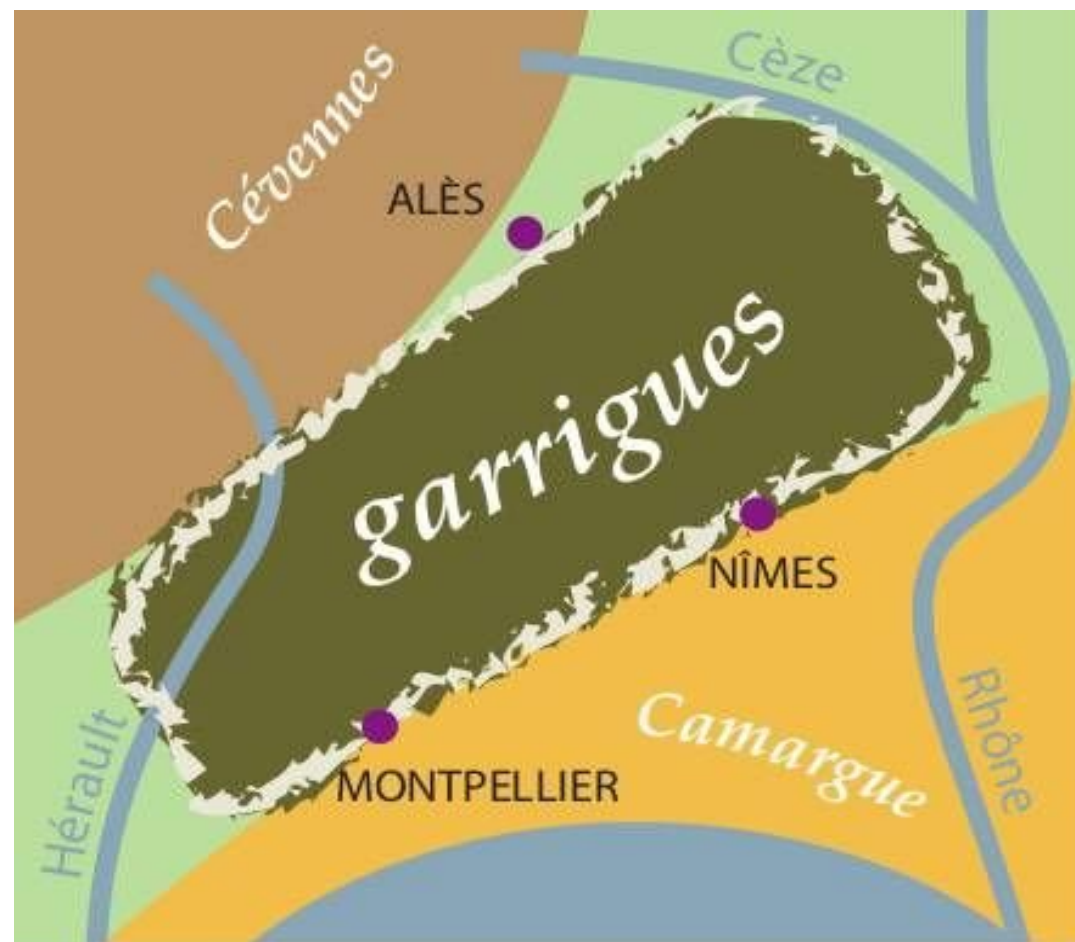
Bilan d'activités 2013



« Une année de transition »



Préambule	3
1 – Poser le savoir	4
- Finalisation de l'Atlas des Garrigues	5
- Enrichissement de l'Encyclopédie vivante des garrigues	10
2 – Échanger les expériences et les savoir-faire	12
- organisation de Rendez-Vous des Garrigues	13
3 – Tracer les enjeux et les orientations du territoire	16
- proposition d'une Charte des Garrigues	17
4 – Formaliser le Collectif des Garrigues	19
- le Collectif des Garrigues : le nouvel interlocuteur	20
5 – Présenter le résultat des travaux engagés	23
- organisation d'un Colloque de restitution	24
6 – Représentation et communication	26
- communication et présentations grand public	27
- participations diverses	28
Partenaires	29

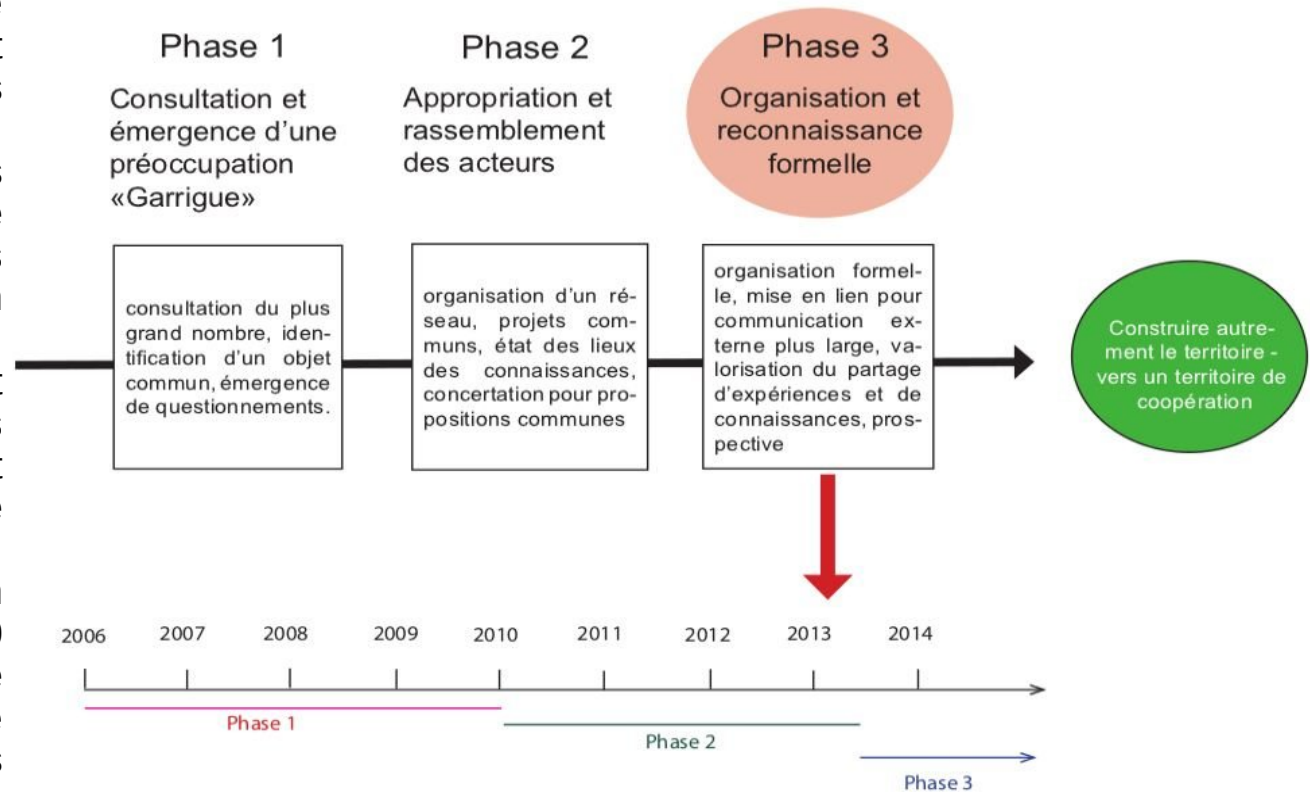


L'année 2013 est une année de transition, le passage à une organisation plus formelle et structurée. Le projet Garrigues a été conçu dès les débuts en plusieurs phases.

De 2006 à 2010, initié par l'association des Ecologistes de l'Euzière, il avait alors une vocation de consultation large et ouverte auprès des habitants autour de la préoccupation « garrigue ».

Dès 2010, un réseau s'est constitué, informel et toujours animé par l'association des Ecologistes de l'Euzière. Rassembler les acteurs et s'accorder sur un discours commun a été le principal chantier de ces trois dernières années. Il en ressort très concrètement aujourd'hui un livre de référence co-écrit par plus de 200 contributeurs (l'Atlas des Garrigues), une encyclopédie vivante en ligne et un réseau de plusieurs centaines de personnes portant projets et chantiers collectifs.

C'est donc en cette année 2013 que s'est opérée la transition dans le portage formel entre l'association des Ecologistes de l'Euzière, initiatrice, et le Collectif des Garrigues, nouvelle structure dont la finalité, les objectifs, les moyens et la gouvernance sont entièrement conçus pour mettre en œuvre des actions collectives d'envergure. Les garrigues ce n'est plus un projet mais une réalité aujourd'hui partagée.



1 – Poser le savoir



Finalisation de l'Atlas des Garrigues

Un travail collectif ayant pour but de rassembler dans un même document la connaissance pluri-disciplinaire sur les garrigues. Le projet avait débuté en 2010 et a demandé 3 ans de travail de coordination des nombreux contributeurs, d'écriture des articles, de recherche d'iconographies, de réalisations de cartes originales et de mise en page conviviale. Il en résulte la parution en novembre 2013 d'un ouvrage de référence sur les garrigues, édité à 4000 exemplaires.



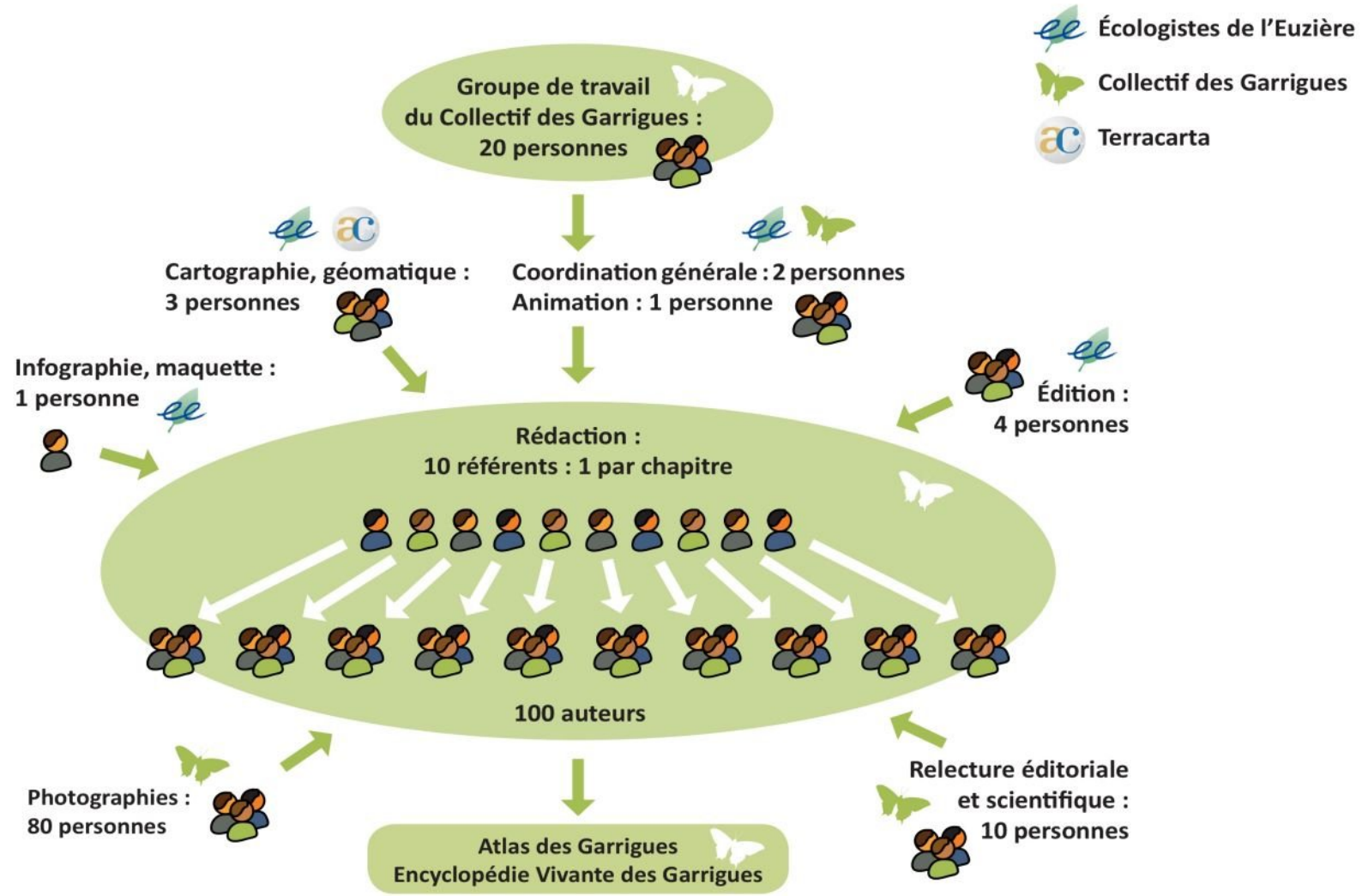
-▶ 212 contributeurs
-▶ 106 auteurs
-▶ 18 réunions
-▶ 360 pages
-▶ 83 cartes



Une volonté de partage et de diffusion de la connaissance avec une licence ouverte et un travail continu sur le site internet de l'Encyclopédie Vivante des Garrigues
<http://www.wikigarrigue.info>

Finalisation de l'Atlas des Garrigues

Un travail collectif...



Finalisation de l'Atlas des Garrigues

Le contenu de l'Atlas des Garrigues est organisé en 10 thématiques réparties autour de 3 grands axes : la cadre naturel, l'Homme et la garrigue, les représentations de la garrigue.

Le cadre naturel

- la géologie, l'ossature des paysages
- l'eau : une ressource, un risque
- un riche patrimoine naturel
- le paradoxe du feu

L'Homme et la garrigue

- L'occupation des garrigues au cours de l'Histoire
- les multiples exploitations de la garrigue
- entre plaine et relief, le foncier au cours de l'Histoire
- les nouveaux usages de loisirs

Quelles représentations de la garrigue ?

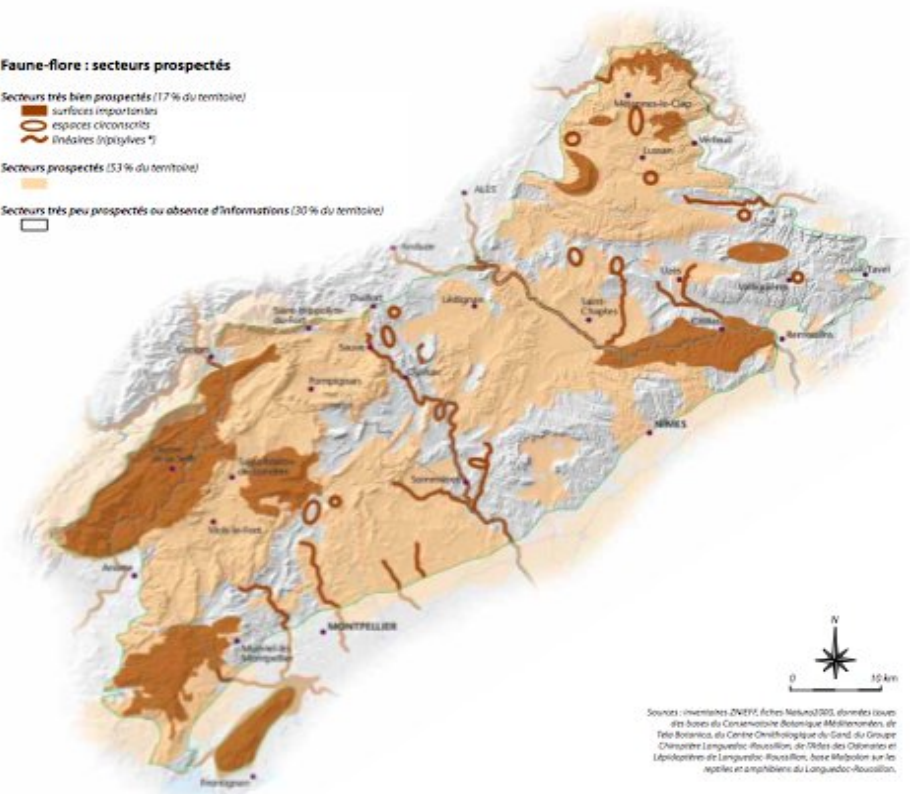
- les garrigues, espace privilégié d'expression et d'échanges ?
- entre ruralité et urbanité, à la recherche d'une nouvelle identité

Finalisation de l'Atlas des Garrigues

L'Atlas des Garrigues est richement illustré à la fois de nombreuses photos et schémas qui illustrent les propos mais également de cartes originales qui constituent le fil rouge de l'ouvrage.

Faune-flore : secteurs prospectés

- Secteurs très bien prospectés (17 % du territoire)
 - surfaces importantes
 - espaces circonscrits
 - indéfinies (polygones)
- Secteurs prospectés (53 % du territoire)
- Secteurs très peu prospectés ou absence d'informations (30 % du territoire)



3. Un riche patrimoine naturel

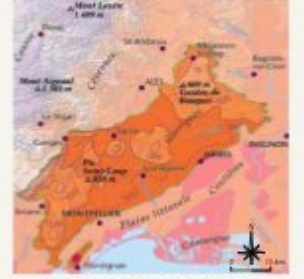
Ensoleillement



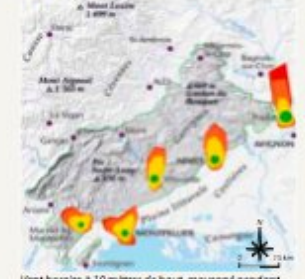
Précipitations



Températures moyennes



Roses des vents, moyenne annuelle



Jours de gel




Fortes chaleurs



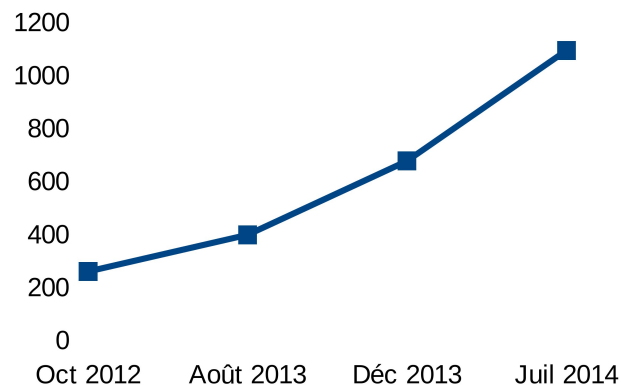
2. L'eau, une ressource, un risque

Finalisation de l'Atlas des Garrigues



Enrichissement de l'Encyclopédie vivante

L'ensemble du contenu pluri-disciplinaire rassemblé depuis 2010 est compilé sur l'Encyclopédie vivante en ligne afin de créer un bien commun réutilisable par l'ensemble des acteurs du territoire. En effet, sur ce site on trouve un espace de recherche de documentation sur les garrigues dans lequel on peut trouver de nombreux articles scientifiques, rapports, documents multimédias, photos, cartes...

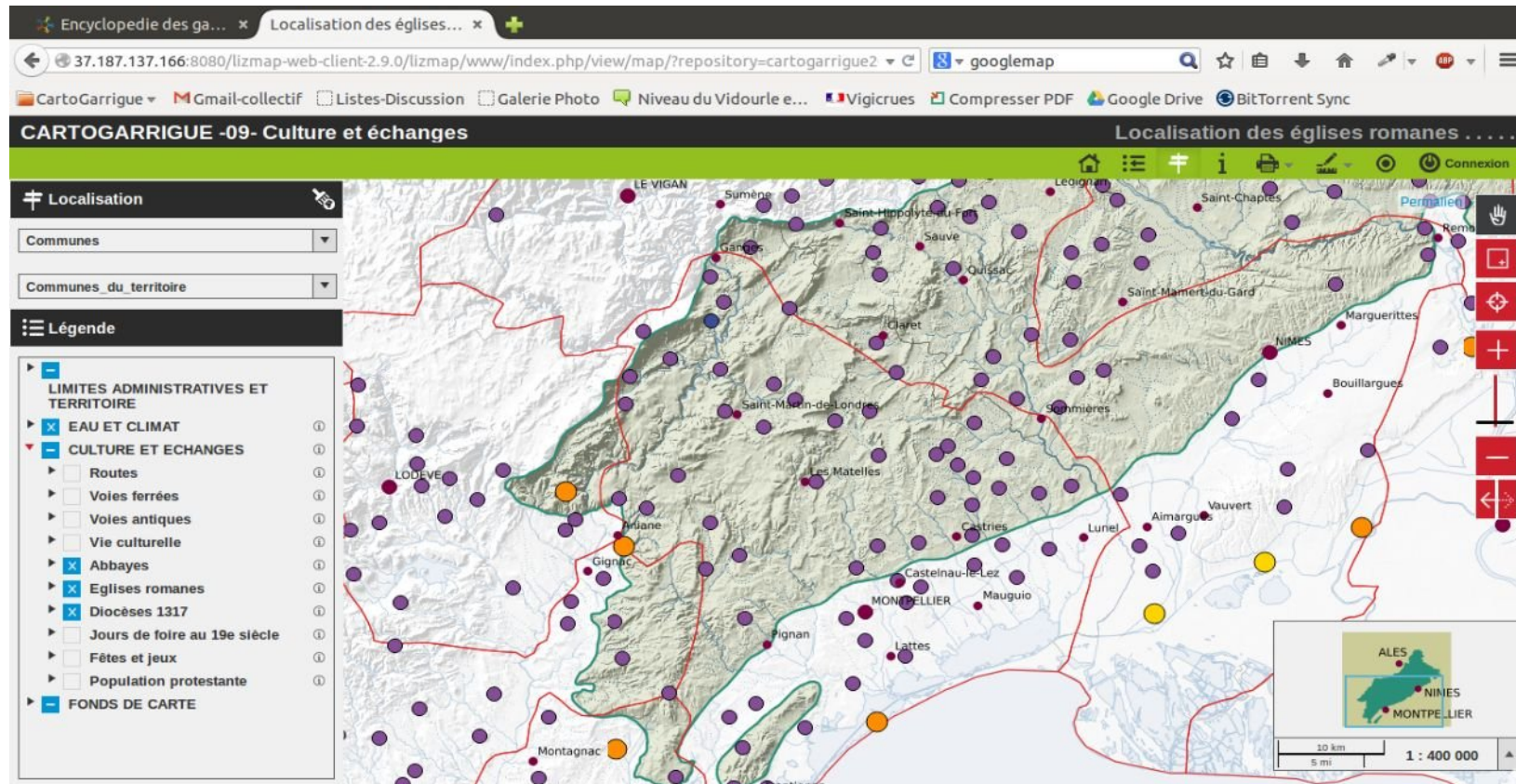


<http://www.wikigarrigue.info>

Le nombre moyen de visites journalière du site a fortement progressé passant de d'environ 250 au second semestre 2013 à plus de 1000 au premier semestre 2014

Mise en place du Carto-Garrigue

Les cartes originales réalisées durant ce chantier de recueil de connaissances réalisé ces trois dernières années sont consultables et téléchargeables depuis un portail cartographique en ligne sur le site de l'encyclopédie vivante : carto-garrigue. Le travail a consisté notamment à représenter l'ensemble des couches avec possibilité de consulter la base de données grâce à des pop-up, de créer les liens vers les articles connexes, d'établir clairement l'identification des méta-données.



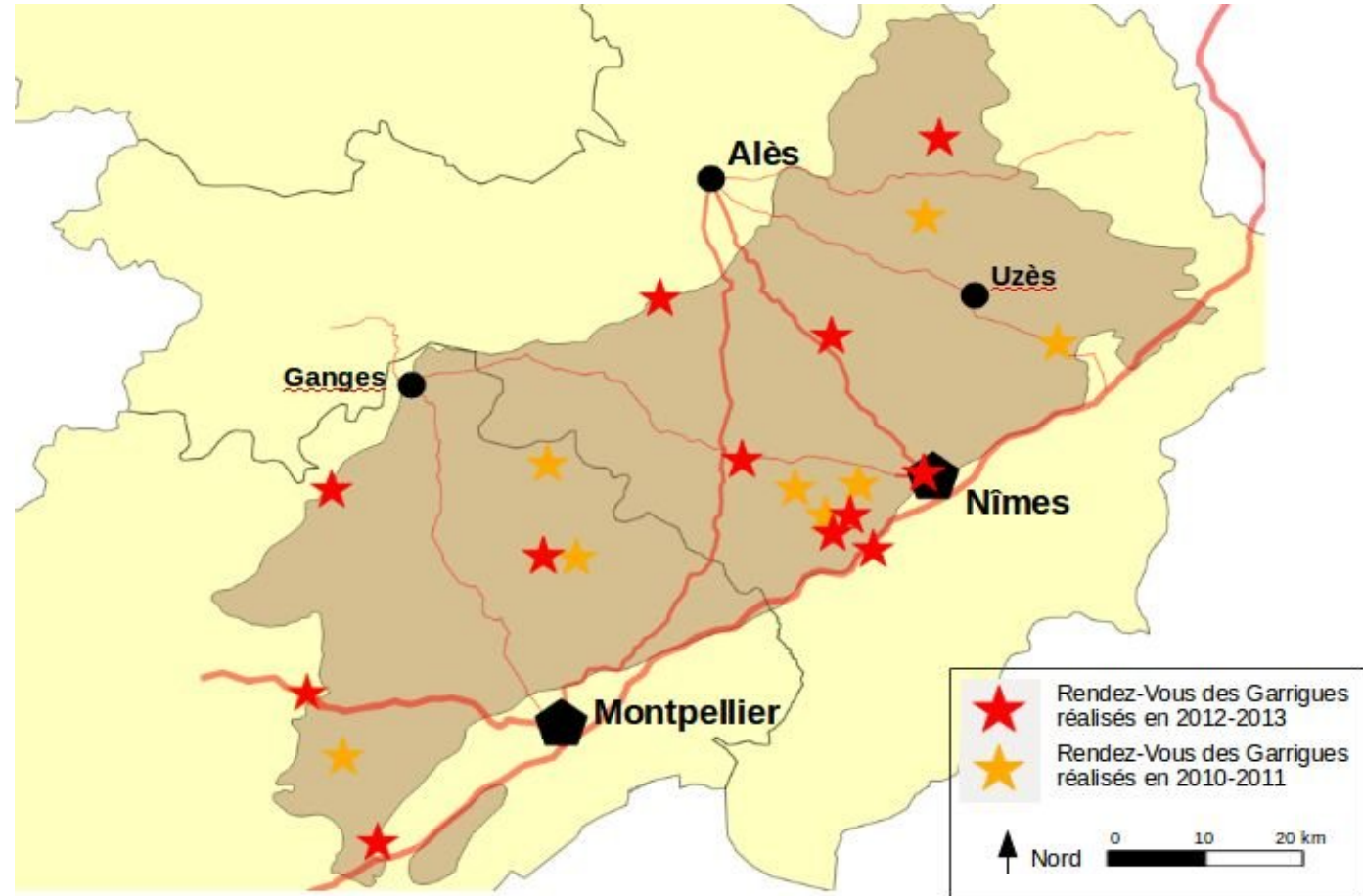
2 – Échanger les expériences et les savoir-faire



Organisation de Rendez-vous des garrigues

Objectifs des Rendez-Vous des Garrigues :

- Favoriser la mise en débat de l'avenir du territoire auprès des habitants
- Mettre en lien les acteurs et les connaissances sur le territoire
- Créer du lien entre les différents chantiers que porte le réseau
- Favoriser les échanges et les moments de rencontre entre les membres du réseau
- Valoriser les ressources du territoire
- Constituer une vitrine d'expérimentations sur le territoire, partager les expériences
- Coopérer et travailler collectivement sur des projets communs



Organisation de Rendez-vous des garrigues

Les Rendez-Vous des Garrigues 2013 :

- 16 février 2013 : cartographie libre du territoire sur la commune de Moussac (en partenariat avec la municipalité de Moussac)

- 9 mars 2013 : les sources des garrigues nîmoises – Courbessac (en partenariat avec le Collectif pour les Sources et l'association le Menhir de Courbessac)

- 19 avril 2013 : que sont devenus les reboisements en forêt méditerranéenne ? l'exemple des hautes garrigues du Gard (en partenariat avec l'association Forêt Méditerranéenne)

- 31 mai 2013 : les usages de loisirs en garrigue, comment les différents usagers peuvent-ils partager un même espace ? (en partenariat avec le Pays Garrigues et Costières de Nîmes, Nîmes Métropole et l'association des amis de Bernis)

- 15 juin 2013 : gestion multifonctionnelle d'un espace de garrigue, exemple du montage d'un projet pastoral sur une vaste propriété privée (en partenariat avec la société Alcina)

- 11 octobre 2013 : Nages-et-Solorgues, 2000 ans de pierre sèche (en partenariat avec l'association Nages, Garrigues et Pierres Sèches)



Organisation de Rendez-vous des garrigues



	2012	2013	total
Nombre de rendez-vous organisés	7	6	13
Nombre de participants	277	213	490
Nombre de structures impliquées dans l'organisation	21	12	33

3 – Tracer les enjeux et les orientations du territoire



Proposition d'une Charte des Garrigues

La Charte des Garrigues (territoire des garrigues du Gard et de l'Hérault) constitue le volet «propositions opérationnelles» d'un vaste travail mené depuis plusieurs années. Elle s'appuie sur l'état des lieux et le diagnostic partagé réalisé en parallèle pour tracer un sorte de feuille de route opérationnelle pour la gestion des garrigues.

Elle est constituée de 9 axes structurants, de 47 constats et de 36 orientations. Pour chacune de ces orientations, une fiche décrit le type d'actions qu'elle entraîne (recherche, expérimentation, etc.) les projets actuellement menés sur le territoire en ce sens, la priorisation territoriale et les liens qu'elle a avec d'autres orientations.



DOCUMENT DE TRAVAIL - NOVEMBRE 2013



Proposition d'une Charte des Garrigues

Exemple d'une fiche - type

Orientation 1.2 : Favoriser une meilleure utilisation de la ressource en eau et un meilleur partage entre les usagers

Description :

Adapter les prélèvements avec les capacités de la ressource, favoriser un partage juste entre les différents usages, éviter les projets trop gourmand en eau évaluer et mettre en oeuvre les possibilités de transfert d'eau à une échelle macro et accompagner et expérimenter les projets de micro-hydraulique à des échelles micro (urbanisation, exploitations agricoles...)

Projets et actions actuellement menés dans cette orientation (non exhaustif)

- Schéma Directeur d'Aménagement et de Gestion des Eaux – bassin Rhône-Méditerranée-Corse
- Schéma d'Aménagement et de Gestion de l'Eau du Bassin du Fleuve Hérault, du Bassin de Thau, du Bassin du Lez, du Bassin des nappes Vistrenque et Costière, du Bassin des Gardons
- Contrat de Rivière Vidourle (SIAV)
- Contrat de Rivière Cèze (AB Cèze)
- Réseau d'irrigation Nord Sommiérois (SIAV – CG30)
- Stratégie Régionale de gestion durable de l'eau (CR Languedoc-Roussillon, CG30, CG34)
- AquaDomitia
- Politiques départementales de gestion de l'eau (CG34, CG30)
- Politiques de qualité et maîtrise de l'eau des Chambres d'Agriculture

Priorisation territoriale



Carte à compléter

Recherche Expérimentation Mise en oeuvre Valorisation

Pistes à creuser :

Aménagements micro-hydraulique de stockage des eaux de pluie à l'échelle de projets d'urbanisation et d'exploitations.

Orientations complémentaires :

- Orientation 2.5 : valoriser la connaissance actuelle sur l'impact des changements climatiques sur les milieux et les ressources
- Orientation 7.1 : favoriser le partage des espaces de garrigue entre les différents usagers

4 – Formaliser le Collectif des Garrigues



Le Collectif des Garrigues : le nouvel interlocuteur

Porté depuis plusieurs années par l'association des Écologistes de l'Euzière, le projet Garrigue a toujours eu pour vocation de s'en détacher pour voler de ses propres ailes. La finalisation en 2013 des grands chantiers tels que celui de l'Atlas des Garrigues est apparue comme un bon moment pour franchir cette nouvelle étape.

En octobre 2012, en réunion plénière, il est décidé de travailler sur la formalisation du Collectif des Garrigues, réseau déjà actif depuis plusieurs années mais de manière informelle et animé par des salariés des Écologistes de l'Euzière.

Un groupe de travail est mis en place avec pour mission de répondre à trois questions : le Collectif des Garrigues, quels contenus ? Quels moyens ? Quelle gouvernance ?

Suite à ces travaux le Collectif des Garrigues est officiellement créé en mai 2013 avec pour base :

- un texte fondateur
- un règlement intérieur
- les statuts d'une association loi 1901



Le Collectif des Garrigues : le nouvel interlocuteur

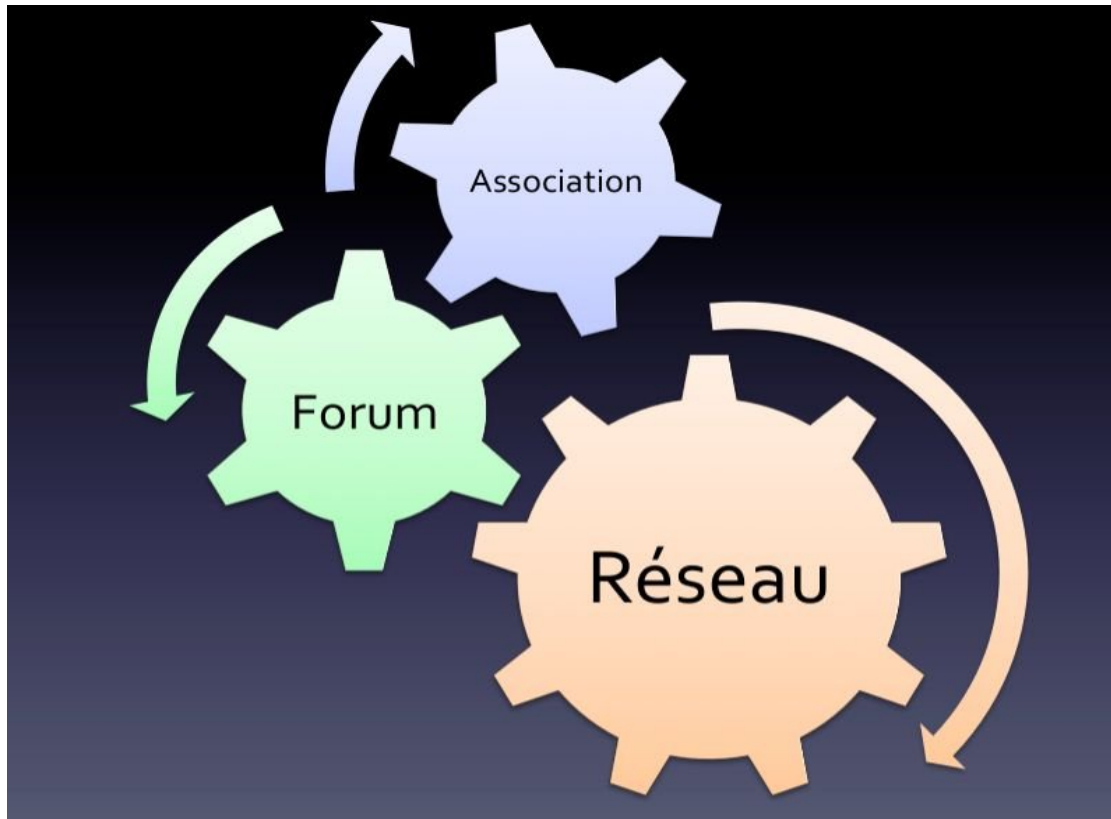
La finalité et les objectifs du Collectif des Garrigues ont été ainsi présentés :

« Le Collectif des Garrigues a la volonté de contribuer au rapprochement des acteurs du territoire, de susciter la réflexion sur le futur des garrigues et d'en produire du contenu afin :

- de faciliter **le dialogue** autour des questions de gestion et d'aménagement du territoire
- de participer à l'amélioration de la qualité et de l'efficacité des **actions de gestion** des garrigues
- d'apporter une **aide à la décision**
- d'accroître les **échanges et les coopérations**
- de créer du **bien commun** à disposition des acteurs des garrigues
- de favoriser et d'impulser les **démarches innovantes** pour l'avenir du territoire »

Le Collectif des Garrigues : le nouvel interlocuteur

La gouvernance du Collectif des Garrigues, afin de répondre au mieux tant à la diversité de ces membres, à la dynamique de réseau, qu'aux besoins de débats ouverts et de moyens d'animation, s'appuie sur trois entités :



Réseau : environ 400 personnes
> rôle de production

Forum : environ 50 personnes et une soixantaine de structures
> rôle d'orientation

Association : 50 adhérents et 1 bureau
> rôle de gestion et d'animation

5 – Présenter le résultat des travaux engagés



Organisation d'un Colloque de restitution

L'ensemble du travail réalisé depuis 2010 a été présenté lors d'un colloque organisé à SupAgro Montpellier le 19 novembre 2013 rassemblant près de 230 participants.

Cet événement a permis de présenter officiellement l'état des lieux du territoire au travers notamment de la sortie de l'Atlas des Garrigues ainsi que la première proposition de Charte des Garrigues.

Des tables de découverte ont permis de présenter les nombreux chantiers porté par le réseau du Collectif des Garrigues.

Ce colloque a été également l'occasion de formaliser le passage de relais dans le portage du projet garrigue entre l'association des Écologistes de l'Euzière et le Collectif des Garrigues officiellement créé.



Programme du Colloque de restitution

Discours d'ouverture :

- Christian Dupraz, Conseiller Général des Matelles
- Monique Pétard, vice-Présidente du Conseil Général de l'Hérault
- Jean Burger, co-Président des Écologistes de l'Euzière
- Jacques Arlandis, Président de l'association du Collectif des Garrigues

Présentation de l'Atlas des Garrigues :

- Manuel Ibanez, responsable du projet Garrigues
- Jean-Paul Salasse, directeur des Écologistes de l'Euzière
- Olivier de Labrusse, agrégé d'Histoire et Géographie

Présentation de la Charte des Garrigues

- Manuel Ibanez, responsable du projet Garrigues

Clôture de la matinée

- Christophe Cavard, député du Gard

Buffet « Garrigues » avec l'association Pic' Assiette et les Glaneu'reuses

Place aux initiatives : les tables de découverte

Présentation officielle du Collectif des Garrigues

- Jacques Arlandis, Président de l'association du Collectif des Garrigues
- Gérard Jaussiomme, Président du Collectif du Bois des Lens
- Philippe Doutremepuichn vice-Président de la Communauté de Communes du Grand Pic Saint-Loup

Discours de clôture

Marie-Laurence Dusfourd au nom de Béatrice Negrier, vice-Présidente du Conseil Régional



6 – Représentation et communication



Communication et présentations grand public

Conférences de présentation de l'Atlas

- lors de la commission Environnement de Nîmes-Métropole le 2 décembre 2013
- à Prades-le-Lez le 4 décembre 2013 avec l'association les Amis de Baillarguet
- à Montpellier, signature à Sauramps-Odyseum le 4 décembre 2013
- à Montpellier, à l'université Montpellier 2, le 12 décembre 2013 avec Michel Desbordes et Jean-Paul Salasse
- à Nages-et-Solorgues, le 19 décembre 2013, avec l'association Abeille et biodiversité et Jean-Claude Bousquet

Autre conférence sur les garrigues

- aux Vans en Ardèche, le 6 octobre 2013, avec la FRAPNA Ardèche

Communication dans les médias

- nombreux articles presse à la sortie de l'Atlas des Garrigues
- interview sur l'Atlas des Garrigues sur France Bleu Gard Lozère en décembre 2013
- interventions régulière à la chronique 100 % Garrigue sur France Bleu Gard Lozère

Participation à différents événements

- Garrigues en fête : Pont du Gard du 31 mars au 1^{er} Avril 2013
- Les entretiens du terroir : vignes et paysage en Pic Saint-Loup le 28 juin 2013 à Saint-Mathieu-de-Trêviers avec le Syndicat des Vignerons du Pic Saint-Loup et Terroirs et Culture International
- La fête de la garrigue de Caveirac, les 13 et 14 octobre 2013
- La semaine de l'Huile de l'Avent organisée par l'association des Olivettes du Pays de Nîmes : présentation de l'Atlas des Garrigues à la Maison de la Garrigue et des Terroirs de l'Olivier à Marguerittes le 3 décembre 2013 avec Bruno Fadat et Michel Teissier

Participations diverses

Participation à des groupes de travail

- représentation au Conseil d'Administration de l'association des Olivettes du Pays de Nîmes
- représentation au Conseil d'Administration de l'association Forêt Méditerranéenne
- participation aux travaux sur l'étude d'opportunité pour un Parc Naturel Régional dans l'Uzège
- participation au groupe de travail pour la réalisation d'un sentier d'interprétation à Combas avec la Communauté de Communes du Pays de Sommières

Autres participations

- écriture d'articles pour la revue Garrigues n°3, 4 et 5 coordonnée par l'association Étincelles
- présentation de la démarche du Collectif lors d'une formation sur le Paysage pour l'ENACT
- présentation de la démarche du Collectif lors d'une formation pour les DEJEPS « projets, territoire et réseaux »
- accompagnement de travaux d'étudiants de Montpellier 2, Montpellier 3, SupaAgro, IAM...

Partenaires financiers et institutionnels



Un grand merci également aux nombreuses structures ayant participé aux actions du Collectif des Garrigues en 2013