

# Collectif des Garrigues

## Bilan d'activités 2014

Collectif  
des  
Garrigues

Construire autrement le territoire



« les garrigues : un territoire de coopération »



Préambule

Sommaire

1 – Faciliter le dialogue, accroître les échanges et les coopérations

2 – Créer du bien commun

3 – Proposer des analyses et formuler des propositions

4 – Gouvernance et fonctionnement

5 – Représentation et communication

Partenaires



Extraits du texte fondateur :

« Le Collectif des Garrigues a la volonté de contribuer au rapprochement des acteurs du territoire, de susciter la réflexion sur le futur des garrigues et d'en produire du contenu afin :

- de faciliter le dialogue autour des questions de gestion et d'aménagement du territoire,
- de participer à l'amélioration de la qualité et de l'efficacité des actions de gestion des garrigues, d'apporter une aide à la décision,
- d'accroître les échanges et les coopérations,
- de créer du bien commun à disposition des acteurs des garrigues,
- de favoriser et d'impulser les démarches innovantes pour l'avenir du territoire. »

**L'année 2014** a été marquée par plusieurs événements majeurs :

- emploi d'un salarié à mi-temps à partir de Janvier
- changement de siège social, avec un mise à disposition gracieuse d'un local au Cart au 31 rue Émilien Dumas à Sommières
- l'ouverture vers de nouveaux réseaux (notamment du fait de notre présence au Cart)
- la mise en pratique de la gouvernance du Collectif avec entre autres l'organisation de 2 forums.

L'année 2014 peut donc être considérée comme « l'envol » du Collectif des Garrigues !

Le pari semble gagné au vu du nombre croissant de membres et des nombreux projets qui ont émergé.

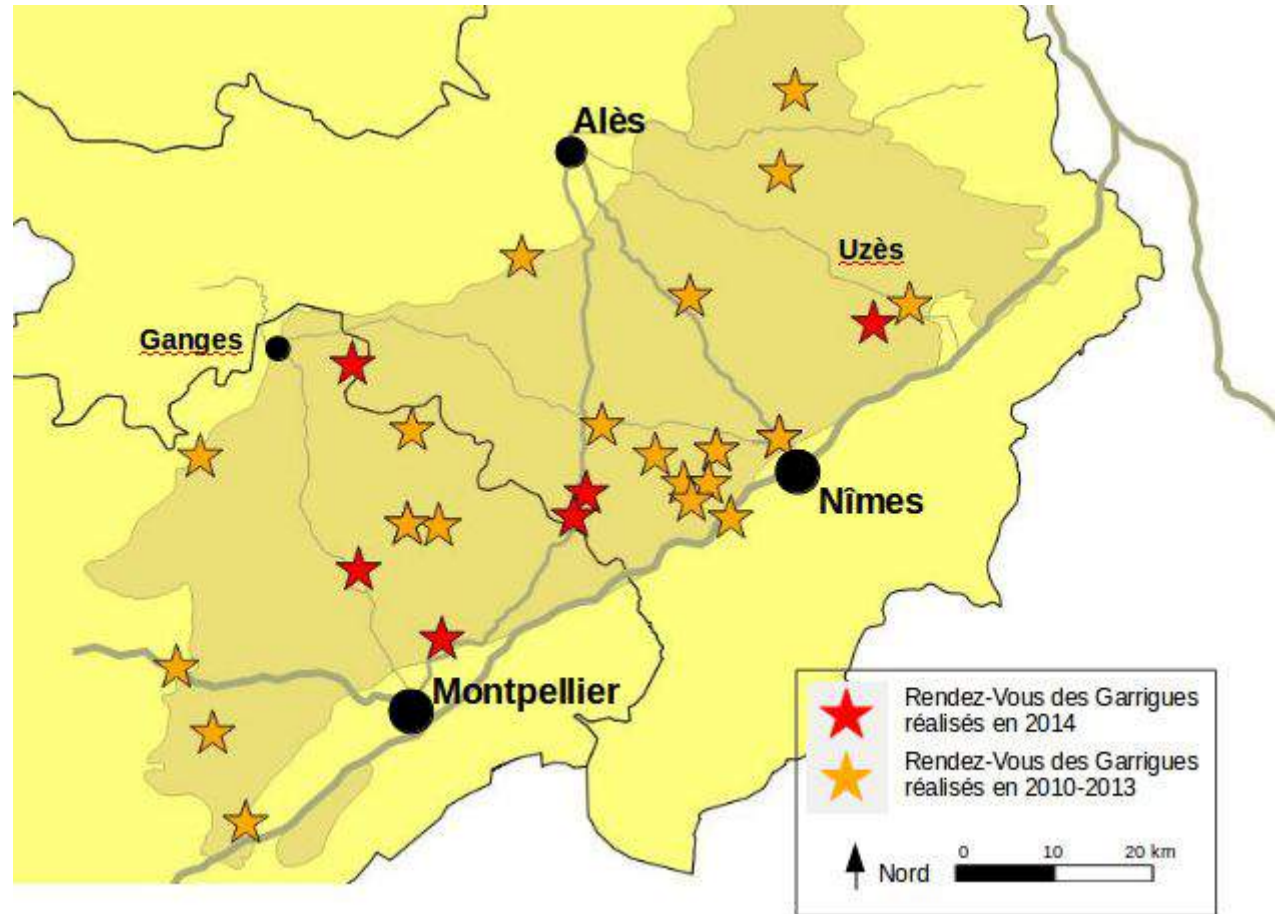
# 1 – Faciliter le dialogue, accroître les échanges et les coopérations



# Organisation de Rendez-vous des garrigues

## Objectifs des Rendez-Vous des Garrigues :

- Favoriser la mise en débat de l'avenir du territoire auprès des habitants
- Mettre en lien les acteurs et les connaissances sur le territoire
- Créer du lien entre les différents chantiers que porte le réseau
- Favoriser les échanges et les moments de rencontre entre les membres du réseau
- Valoriser les ressources du territoire
- Constituer une vitrine d'expérimentations sur le territoire, partager les expériences
- Coopérer et travailler collectivement sur des projets communs



# Organisation de Rendez-vous des garrigues

## Les Rendez-Vous des Garrigues 2014 :

- 10 mai : Montoulieu, L'Homme et la faune en garrigues, à la découverte de l'Hôpital de la Faune Sauvage (en partenariat avec l'association Goupil Connexion)
- 28 mai : Collias, Villages des garrigues au 21e siècle, silhouettes villageoises et nouvelles façons d'habiter (en partenariat avec le CAUE30, le SMGG, la mairie de Collias))
- 8 juillet : Sommières, Vers une politique foncière des espaces de garrigues (en partenariat avec la SAFER, St Dionisy, le Cart, M. Leras du Conseil Régional Rhône-Alpes).
- 14 octobre : Jacou, Comment faire l'histoire de son village, des garrigues à l'urbanisation (en partenariat avec l'association "Jacou, Histoire et Patrimoine » et la mairie de Jacou)
- 15 décembre : Les Matelles, films et documentaires sur les garrigues (en partenariat avec Lavega Productions)

Compte-rendus en ligne sur <http://www.wikigarrigue.info/wakka.php?wiki=RDVArchives>



# Organisation de Rendez-vous des garrigues



	2013	2014	total
Nombre de rendez-vous organisés	6	5	11
Nombre de participants	213	205	418
Nombre de structures impliquées dans l'organisation	12	11	24

# Réalisation de l'émission Escapades en Garrigue

Radio Escapades est une radio associative basée à Saint Hippolyte du Fort dans le Gard. Elle diffuse sur une zone couvrant le piémont cévenol et les portes de Nîmes et Montpellier.

Un partenariat a été monté avec le Collectif des Garrigues afin de monter une émission régulière : Escapades en garrigues !

Cette émission de 50' donne la parole aux acteurs des garrigues : présenter une expérience originale, une association, développer une thématique avec une personne ressource, débattre d'un sujet d'actualité, faire la communication d'un événement sur les garrigues.

L'émission est diffusée tous les 1<sup>er</sup> et 3<sup>e</sup> vendredi du mois à 16h avec une rediffusion le jeudi qui suit à 9h. C'est donc 2 émissions par mois, 8 sur la saison. Les garrigues ont portes ouvertes sur les ondes.



	Thématiques	Invités
19 septembre	Journées européennes du Patrimoine	Olivier de Labrusse de l'association Jacou, Histoire et Patrimoine Jacqueline Lalègue, du Foyer Rural de Brissac, le RAJOL
3 octobre	L'eau dans tous ses états	Miichel Desbordes, hydrologue
17 octobre	Les plantes comestibles des garrigues	Thibaut Suisse, botaniste à l'association des Écologistes de l'Euzière
10 novembre	Les olivettes en garrigues et la fête de l'Huile de l'Avent	Jean-Marc Mounet, Président de l'association des Olivettes du Pays de Nîmes
21 novembre	La forêt méditerranéenne sur le territoire des garrigues	Jacques GRELU, ingénieur général honoraire des eaux et Forêts
12 décembre	Présentation de la Fédération Départementale des Foyers Ruraux du Gard	Michel CHMIEL, Président de la Fédération Départementale des Foyers Ruraux du Gard Émilie PROVOST, Animatrice départementale de la Fédération des Foyers Ruraux du Gard
26 décembre	La connaissances et de gestion de la biodiversité avec l'Office National de la Chasse et de la Faune Sauvage	Régis GALLAIS, ingénieur écologue à la Cellule Technique Auvergne-Languedoc-Roussillon de l'ONCFS



## 2 – Créer du bien commun



# Promotion du partage de contenu

Il existe de très nombreux contenus sur les garrigues qui sont en général peu valorisés, peu accessibles, dormant parfois dans des armoires poussiéreuses.

Cette non circulation de ces connaissances nuit fortement à l'efficacité des actions, les porteurs de projets se reposant éternellement les mêmes questions dont les réponses existent déjà mais sont non accessibles.

Les enjeux complexes d'aujourd'hui nécessitent de l'innovation, or l'innovation ne peut être que facilitée par une accessibilité accrue aux connaissances déjà existantes. Ainsi, on peut augmenter l'intelligence collective d'un territoire.

Mais ce partage de contenus doit se faire avec un respect des auteurs, une régulation et une validation collective. Il incite donc à de nouveau mode de gouvernance du bien commun de connaissances du territoire.

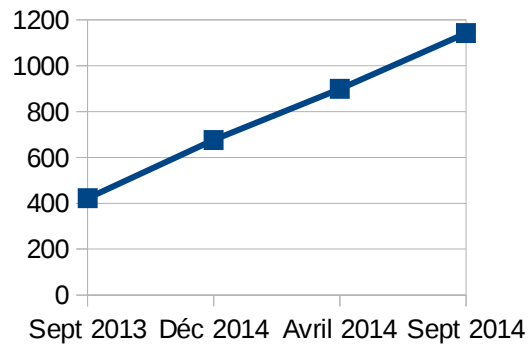
A son échelle, le Collectif des Garrigues explore ses nouvelles pistes en favorisant le partage de connaissances et d'expériences au travers de l'Encyclopédie Vivante et en incitant à la création de données libres et réutilisables par tous.



# Enrichissement de l'Encyclopédie vivante



L'encyclopédie vivante c'est aujourd'hui plus de 250 articles et documents en ligne sur les garrigues, des bibliographies thématiques, une galerie photo de près de 2000 clichés, un portail cartographique, plus de 180 contributeurs.



<http://www.wikigarrigue.info>

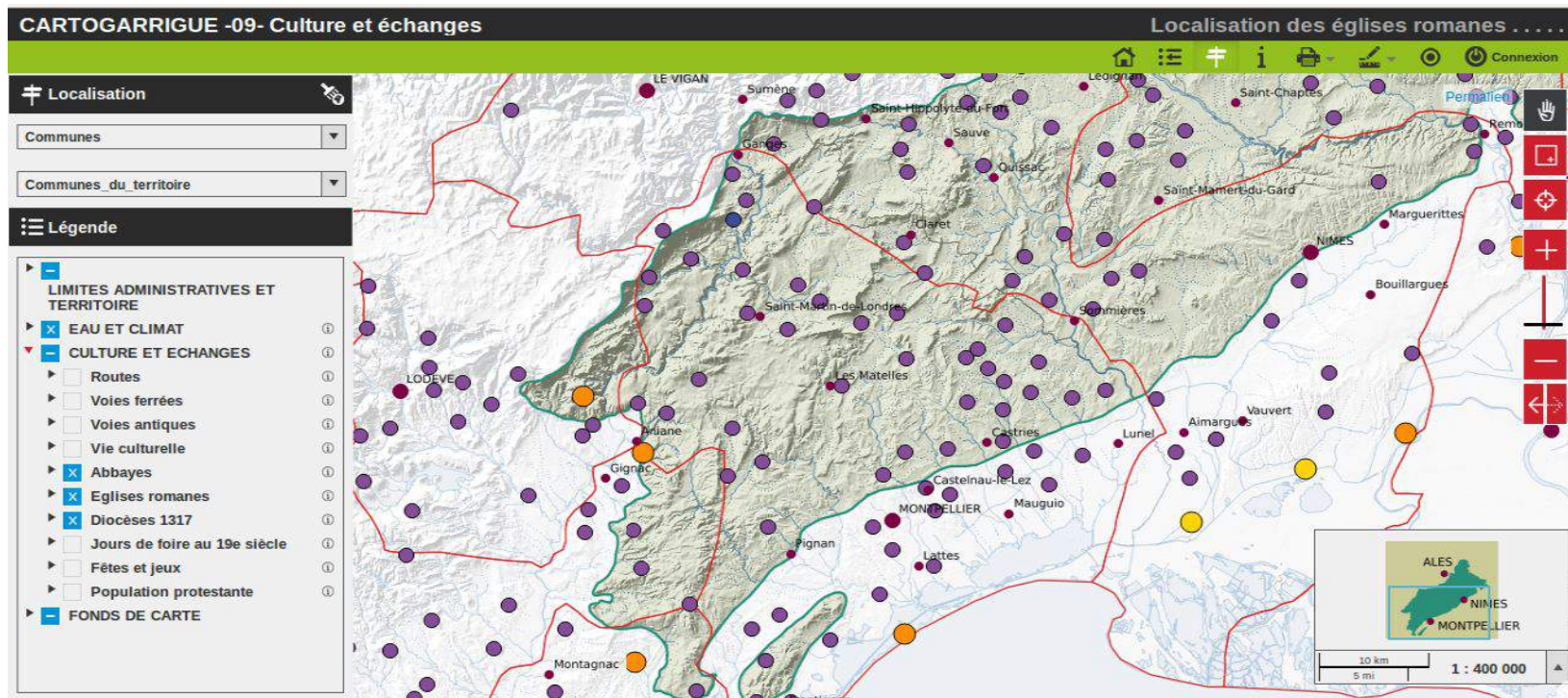
Le nombre moyen de visites journalière du site a fortement progressé passant de d'environ 400 en septembre 2013 à près de 1200 en 2014

# Ouverture du Carto-Garrigue

Cartogarrigue, c'est le portail cartographique de l'encyclopédie vivante. Actuellement, c'est près de 80 cartes thématiques. Interactif, il permet de choisir les différentes couches de données que l'on souhaite afficher dans le bandeau de gauche. Des liens permettent de renvoyer vers des articles pour avoir plus de contenus. Les fichiers sont téléchargeables avec le détail des métadonnées.

Sur CartoGarrigue, on trouve également des cartes plus localisées (exemple la micro-toponymie de Brissac), des cartes participatives...

L'enrichissement du CartoGarrigue a pu être en grande partie réalisé grâce à l'implication importante de l'association des Écologistes de l'Euzière sur ce projet.



# Organisation de cartographies participatives

## Dessiner ensemble la carte de son territoire en quelques clics

La cartographie participative permet :

- de collecter et valoriser de la connaissance de terrain,
- d'enrichir des bases de données et des cartes libres réutilisables par tous,
- de découvrir de manière originale son territoire,
- de réaliser une animation de territoire créatrice de liens sociaux.

Comment ça fonctionne :

- 1- on définit collectivement avec des habitants, à l'échelle d'une commune ou d'une entité paysagère, les éléments originaux que l'on souhaite cartographier (éléments de patrimoine, points de vue, arbres remarquables...),
- 2- on va relever les points d'intérêt sur le terrain à l'aide de GPS,
- 3- on saisit les données recueillies dans la carte mondiale libre OpenStreetMap qui s'incrémente en temps réel,
- 4- on réutilise les données pour une valorisation locale : création d'une carte papier ou mise en ligne sur un site internet.



OpenStreetMap (OSM) est un projet international fondé en 2004 dans le but de créer une carte libre du monde. Les données cartographiques collectées sont ré-utilisables sous licence libre. OpenStreetMap s'impose aujourd'hui dans les projets collaboratifs d'envergure comme Wikipedia qui démontre de son efficacité par le nombre de ses contributeurs, la richesse des données, la rapidité de mise à jour... Mais si le projet est très développé, il reste à promouvoir sur les espaces ruraux. C'est un des axes sur lequel travaille le Collectif des Garrigues

# Organisation de cartographies participatives

## Les différentes axes travaillés

### Organisations de carto-parties :

Gignac, Moussac, Saint-Côme-et-Maruejols, Nîmes, Lédénon, la Gardiole, Sommières, Marguerittes, Brissac

### Formation aux techniques et aux outils :

Formation approfondie de 3 journées réalisées sur le territoire de Nîmes-Métropole dans le cadre des Chartes paysagères. Public : 25 participants (responsables associatifs, techniciens de collectivités, élus, passionnés)

### Réalisation de glossaires

Un glossaire permet de normaliser les procédures de saisie pour des éléments particuliers. Le Collectif des Garrigues a réalisé un glossaire pour pouvoir saisir des éléments de patrimoine des garrigues (capitelles, pouzarenque, puits, murets...). Ce glossaire est réutilisable ici tout comme sur d'autres territoires étant amenés à saisir des éléments de même type (en Paca par exemple).

### Travail sur les outils

Grâce aux retours d'expériences sur les usages, des réflexions sont menées sur l'amélioration de prise en main des outils informatiques permettant de fluidifier les temps d'animation et ainsi favoriser la participation.



Un groupe de travail très actif du Collectif des Garrigues pilote ce chantier sur la cartographie participative. Il fait de la prospective, analyse les usages, travaille sur les méthodes et les outils. Il est en relation avec d'autres territoires et des spécialistes de la cartographie participative de la France entière.

Les demandes se démultipliant, Amélie Nespoulous de l'entreprise AfilanteCartographie a réalisé durant l'automne une mission d'organisation et de structuration d'une offre construite d'animation et de formation pour le compte du Collectif des Garrigues

*Le Collectif des Garrigues présentant une carte participative réalisée sur le territoire, a obtenu le prix thématique et le prix du public lors des journées professionnelles de SIG LR en juin 2014*



# Valorisation économique des garrigues

Le chantier Valorisation Économique des Garrigues a pour but d'explorer et d'analyser les initiatives innovantes d'exploitation de la ressource garrigue qui se développent sur le territoire.

Un groupe de travail s'est réuni 3 fois pour construire une méthode de prospection, d'analyse et de valorisation des résultats de l'enquête.

Un partenariat avec l'Université Montpellier 2 a permis d'avoir 70 étudiants qui, dans le cadre de projets tutorés, sont allés à la rencontre de plusieurs dizaines d'exploitants et entrepreneurs des garrigues pour réaliser des entretiens approfondis.

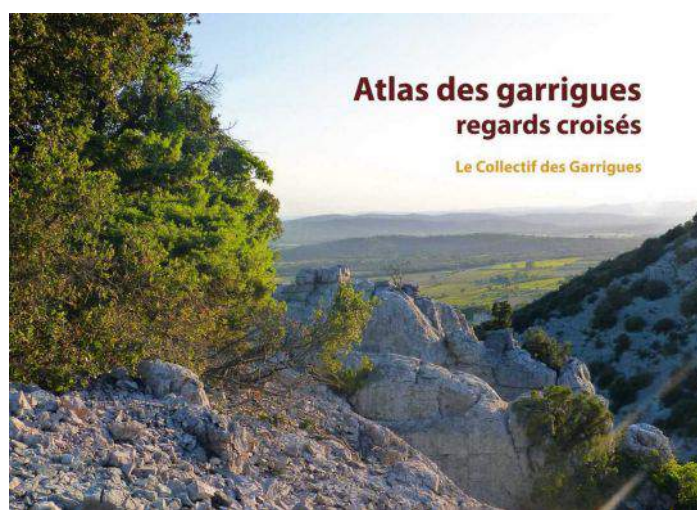

L'analyse des enquêtes amènera à réaliser un cahier technique à destination des gestionnaires d'espaces des garrigues sur différentes possibilités de valoriser économiquement cette ressource de façon intégrée et favorables au maintien des paysages et de la biodiversité.





# Conférences-débats autour de l'avenir des garrigues

Le Collectif des Garrigues a travaillé pendant 3 ans à rassembler la connaissance et formuler des analyses et des propositions amenant en 2013 à l'édition de l'Atlas des Garrigues et la réalisation d'une proposition de Charte des Garrigues. Afin de faire connaître et poursuivre le débat de nombreuses conférences-débat ont été réalisées.



	Participants
Alès	12
Gignac	15
Montpellier	25
Gignac	12
Murles	110
Montferrier-sur-Lez	40
Saint-Dionizy	35
Brissac	25
Sommières	35
Jacou	40
Valflaunès	65
<b>Total</b>	<b>414</b>

## 4- Gouvernance et fonctionnement



La gouvernance du Collectif des Garrigues, afin de répondre au mieux tant à la diversité de ces membres, à la dynamique de réseau, qu'aux besoins de débats ouverts et de moyens d'animation, s'appuie sur trois entités :

**Réseau** : 550 personnes  
> rôle de production

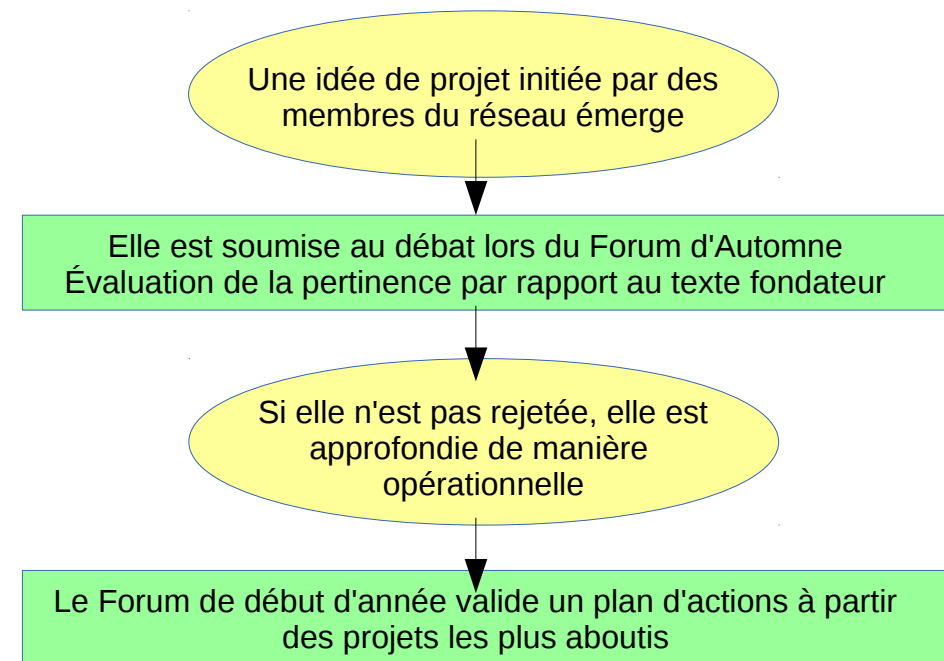
**Forum** : environ 50 personnes et une soixantaine de structures associées  
> rôle d'orientation

**Association** : 50 adhérents et 1 bureau  
> rôle de gestion et d'animation

**En 2014 :**

5 projets ont été inscrits au plan d'actions  
11 réunions des différents groupes de travail  
6 réunions de Bureau  
Plus de 70 membres du réseau ont contribué à la réalisation des projets  
24 informations ont été transmises à l'ensemble du réseau dont 4 webzines

## Processus de construction d'un projet au Collectif des Garrigues



Le bureau de l'association a en charge de mobiliser les moyens de réaliser les projets inscrits au plan d'actions. L'équipe salariée anime les différents temps du processus et accompagne les porteurs de projets dans la conception et la réalisation.

# Animation et fonctionnement

Le fonctionnement repose essentiellement sur les tâches de gestion et d'animation, indispensables à la vie du réseau. Néanmoins, elles restent faibles en temps mobilisé au regard du nombre de projets portés et de la très forte dynamique du réseau.



Manuel Ibanez  
Responsable de projets au  
Collectif des Garrigues à mi-  
temps



Le Collectif des Garrigues a son siège social  
au Cart à Sommières. Ce centre d'accueil  
de groupes nous mets à disposition un local  
et l'accès aux nombreuses salles de  
réunions. Venez nous voir, l'endroit est  
magnifique !



éthic étapes

LE CART  
SOMMIÈRES

« Le CART est un lieu de rencontre,  
d'insertion, de formation et d'animation.  
Ses activités s'insère dans les démarche  
de tourisme social, d'éducation populaire  
et de développement durable »

<http://lecart.net/>

## 6 – Représentation et communication



# Communication et présentations grand public

## Communication dans les médias

### Radio :

- interventions régulières à la chronique 100 % Garrigue sur France Bleu Gard Lozère
- présentation du Collectif lors de l'émission Carnet de Campagne de France Inter le 27 janvier 2014
- présentation de l'Atlas des Garrigues avec interview d'un des auteurs (Jean-Marc Ourcival du CNRS) enregistrée à l'émission "l'eau à la bouche" sur Radio Pays d'Hérault en février
- présentation de l'Atlas des Garrigues le 8 juillet à l'émission "A vous les studios" sur Radio-Escapades

### Presse :

- quatre articles sur des événements organisés par le Collectif dans Midi-Libre
- un article sur l'Atlas des Garrigues sur la Gazette de Montpellier
- un article sur l'Atlas des Garrigues dans le bulletin du SINP édité par la DREAL Languedoc-Roussillon
- un article sur l'Atlas des Garrigues dans la revue Espaces Naturels de l'ATEN
- un article sur l'Atlas des Garrigues dans la revue Terre Sauvage
- un article dans la revue « Patrimoine en Région »

# Communication et présentations grand public

## Participation à différents événements

- 17 mai à Saint Dionizy : conférence organisée dans le cadre de Natura Vaunage
- 28 juin à Viols-en-Laval : animation découverte des paysages de garrigues dans le cadre de Total Festum
- 13 septembre à Sommières : journées portes ouvertes au Cart (31 rue Emilien Dumas 30250 Sommières), le Collectif présentera à cette occasion une petite initiation à la cartographie participative du patrimoine.
- 21 septembre à Sauve : dans le cadre des journées du Patrimoine, l'association "Sauve est là" organise une conférence "Où sont passées nos garrigues, histoire et géographie du Foncier en garrigue" avec Olivier de Labrusse, auteur de l'Atlas des Garrigues suivi d'un débat.
- 22 septembre à Brissac : dans le cadre des journées du Patrimoine, le Foyer Rural le Rajol de Brissac en partenariat avec le Collectif des Garrigues organise une journée avec expositions, projection de films, visites et initiation à la cartographie participative du patrimoine
- 17 octobre à Valflaunès : participation à une table ronde sur les enjeux des garrigues dans le cadre de la Festa de Vendemia

# Une représentation au-delà du territoire

Afin de partager l'expérience du Collectif des Garrigues en terme de méthodes d'animation participative, de gouvernance, d'usages collaboratives, d'innovation, nous étions présents à différentes rencontres.

## **Présentation du Collectif à l'Unadel**

L'Union Nationale des Acteurs du Développement Local a sollicité une présentation du Collectif à ses membres lors d'un séminaire organisé les 14 et 15 juin à Sommières. Cette rencontre a permis de faire connaître la gouvernance originale du Collectif à un public expert du développement local venu de différentes régions de France. Les retours ont d'ailleurs été très élogieux.

## **Présentation de la démarche à Bédarieux lors des Eco-dialogues**

Présentation de la démarche de construction collective de connaissances et de rassemblement des acteurs lors des Eco-dialogues de Bédarieux le 11 janvier.

## **Présentation du chantier Cartographie Participative aux journées professionnelles de SIG LR**

Une carte réalisée par le Collectif des Garrigues a obtenu le prix thématique et le prix du public à cette journée organisée le 19 juin à Montpellier

## **Présentation du chantier Cartographie Participative dans le cadre d'Octobre Numérique à Arles**

15 octobre. Le sujet « Valorisation des patrimoines sur les territoires avec les outils web collaboratifs. L'exemple des cartes participatives » a permis de présenter notre démarche et de rencontrer d'autres territoire fortement intéressés

## **Présentation de la démarche au Vigan lors des Eco-dialogues**

Présentation de la démarche de construction collective de connaissances et de rassemblement des acteurs lors des Eco-dialogues du Vigan le 29 novembre.



# Participations diverses

## **Participation à des groupes de travail**

- représentation au Conseil d'Administration de l'association des Olivettes du Pays de Nîmes
- représentation au Conseil d'Administration de l'association Forêt Méditerranéenne
- participation aux travaux du groupe de travail agri bio du Conseil Général du Gard
- participation au groupe de travail sur le Leader Vidourle Camargue
- participation au groupe de travail « pratiques interculturelles dans les processus de patrimonialisation » piloté par l'association Passim

## **Autres participations**

- accompagnement de travaux d'étudiants de Montpellier 2, Montpellier 3, SupaAgro, IAM...

## Partenaires financiers et institutionnels



Ainsi que la Fondation  
« Un monde par Tous »



Un grand merci également aux nombreuses structures ayant participé aux actions du Collectif des Garrigues en 2014