

Les Rendez-Vous des Garrigues

Partage, échanges, découvertes

2012 - 2013



« Les Rendez-Vous des Garrigues sont cofinancés par l'Union Européenne. L'Europe s'engage en Languedoc-Roussillon avec le Fond européen de développement régional »

Des temps forts du réseau du Collectif des Garrigues :
convivialité, rencontres, partage, découvertes

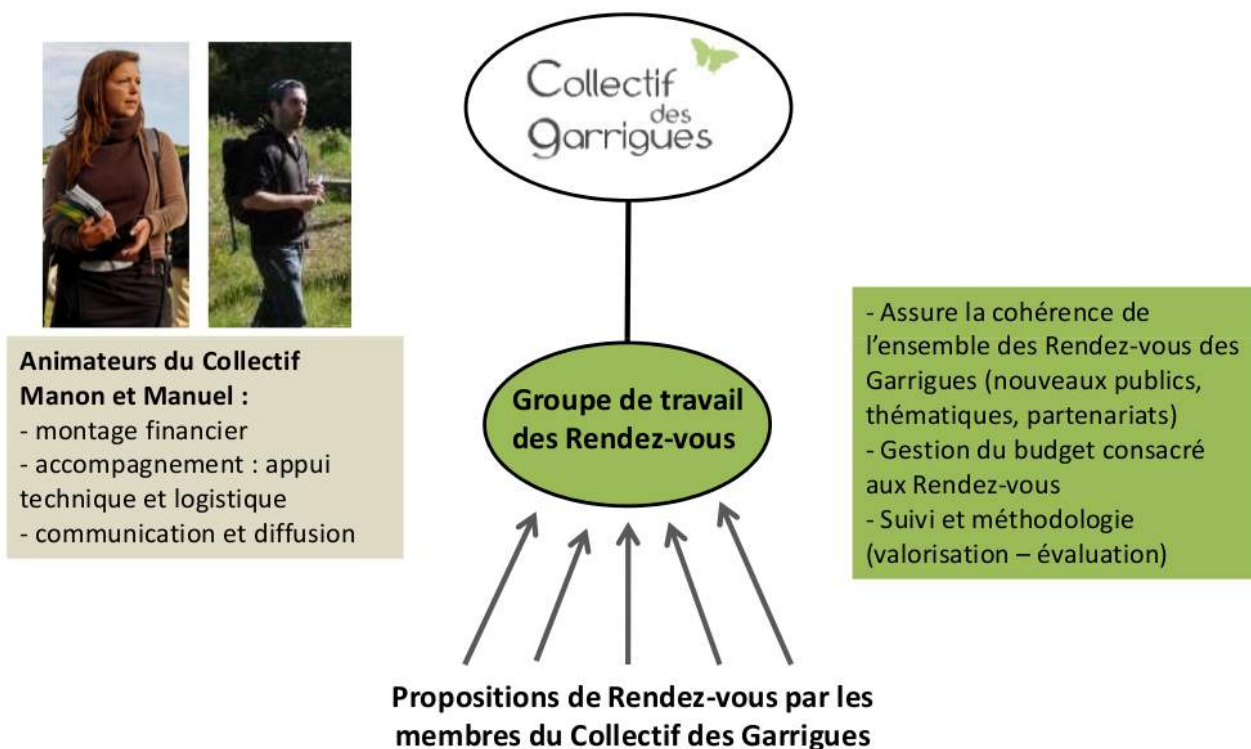
Objectifs des Rendez-Vous des Garrigues :

- Favoriser la mise en débat de l'avenir du territoire auprès des habitants
- Mettre en lien les acteurs et les connaissances sur le territoire
- Créer du lien entre les différents chantiers que porte le réseau
- Favoriser les échanges et les moments de rencontre entre les membres du réseau
- Valoriser les ressources du territoire
- Constituer une vitrine d'expérimentations sur le territoire, partager les expériences
- Coopérer et travailler collectivement sur des projets communs

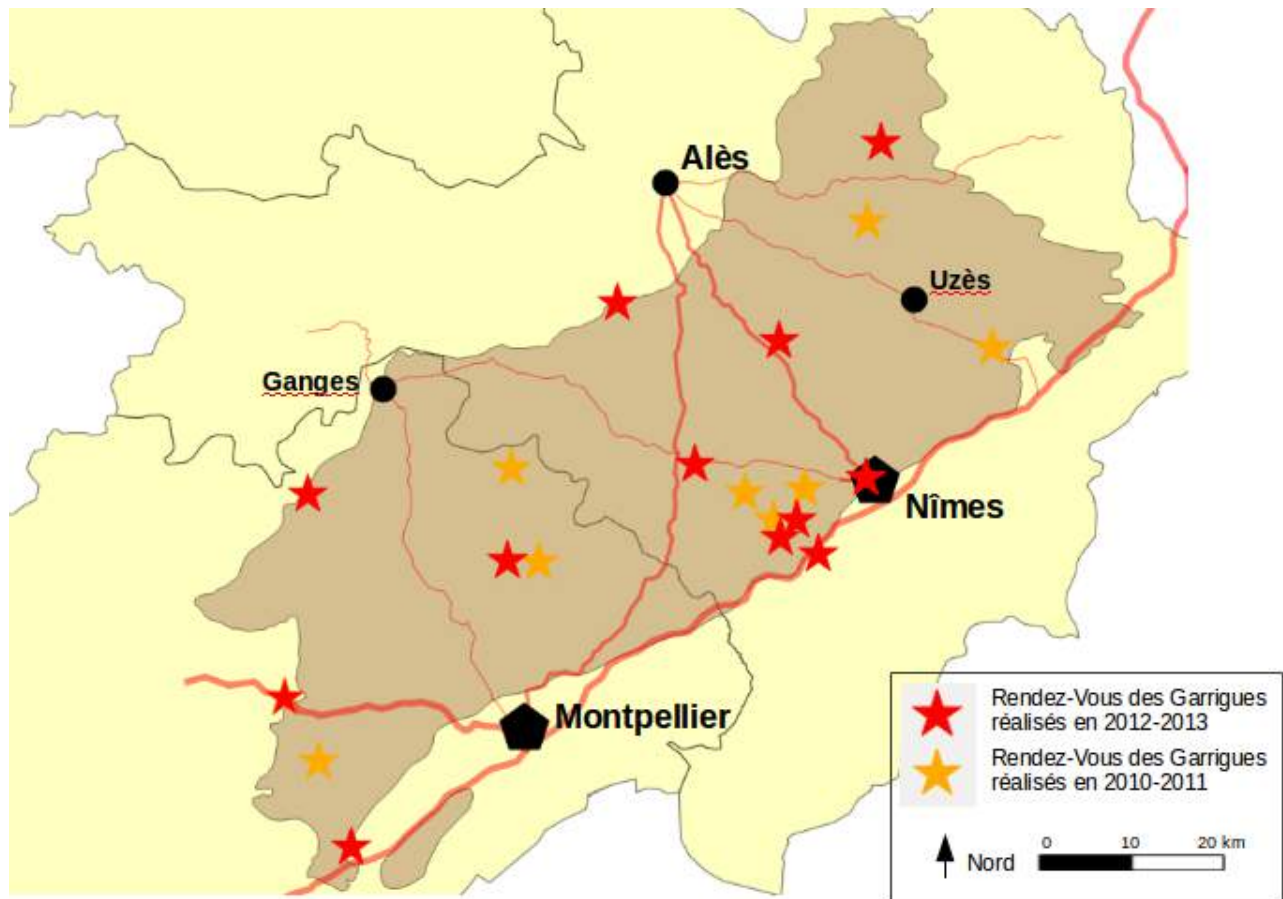
Formats des Rendez-Vous des Garrigues :

- conférences
- débats
- découvertes sur le terrain
- rencontres de réseaux
- approche artistique et culturelle
- ateliers de sensibilisation

Organisation des Rendez-Vous des Garrigues



Localisation des rendez-vous des Garrigues



Liste des rendez-vous 2012 et 2013

- 31 mars 2012 : manger local, produire local, s'approvisionner local, quels débouchés ?
- 20 avril 2012 : Jeux de cartes en garrigues – en un clic, je dessine mon territoire
- 10 mai 2012 : baladocréation en garrigue, valoriser le patrimoine avec le média sonore
- 15 mai 2012 : l'agriculture périurbaine, constats, initiatives et pistes pour l'avenir
- 9 juin 2012 : le rendez-vous festif, la journée du Collectif des Garrigues
- 29 septembre 2012 : un troupeau de chèvres pour ouvrir un espace de garrigue
- 22 novembre 2012 : le patrimoine en pierre sèche de Poussan

- 16 février 2013 : cartographie libre du territoire sur la commune de Moussac
- 9 mars 2013 : les sources des garrigues nîmoises - Courbassac
- 19 avril 2013 : que sont devenus les reboisements en forêt méditerranéenne ? l'exemple des hautes garrigues du Gard
- 31 mai 2013 : les usages de loisirs en garrigue, comment les différents usagers peuvent-ils partager un même espace ?
- 15 juin 2013 : gestion multifonctionnelle d'un espace de garrigue, exemple du montage d'un projet pastoral sur une vaste propriété privée
- 11 octobre 2013 : Nages-et-Solorgues, 2000 ans de pierre sèche

Manger local, produire local, s'approvisionner local, quels débouchés ?

Contexte :

- 31 mars 2012
- itinéraire parcourant la vallée de la Buèges et le vallon de Londres (34)
- rendez-vous à l'initiative de l'association Pic'Assiette
- 40 participants

Contenu :

- rencontre avec plusieurs producteurs locaux : un éleveur de veau de race Aubrac, un berger éleveur caprin, un paysan-boulangier, des oléiculteurs professionnels et amateurs
- discussion autour de 3 questions : quelles sont les particularités de l'agriculture en garrigue ? Quels sont les modes d'approvisionnement et de débouchés possibles ? Comment les producteurs ont-ils réussi à trouver des alternatives pour s'adapter d'une part aux contraintes spécifiques à ce territoire et d'autre part à leurs convictions ?
- dégustation de produits

Les suites :

- construction d'un dossier thématique du Collectif des Garrigues sur le thème « L'agriculture de proximité, le « mieux-manger », les circuits-courts, la vente directe : les acteurs du territoire des garrigues s'y intéressent »
- mise en œuvre du concept de « panier apéro » co-construit avec Pic'Assiette et le Pays Garrigues et Costières de Nîmes
- lancement d'une série d'animations de Pic'Assiette : « des paysages à notre assiette »



Jeux de carte en garrigue, en un clic je dessine mon territoire

Contexte :

- 20 avril 2012
- Gignac (34)
- découverte d'un outil de cartographie libre (OpenStreetMap), rendez-vous précédé d'une formation plus technique
- rendez-vous à l'initiative des associations Outils-Réseaux eTiriad en partenariat avec la Communauté de Communes de la Vallée de l'Hérault
- 22 participants

Contenu :

- explication du fonctionnement général d'OpenStreetMap, comment contribuer à rentrer des données, comment accompagner des groupes sur le terrain lors de « carto-parties » ouvertes au public
- émergence de projets de cartographie libre sur le territoire des garrigues

Les suites :

- lancement d'une série de carto-parties - tests sur le territoire des garrigues organisées par le Collectif des Garrigues



Baladocréation en garrigue : valoriser le patrimoine avec le média sonore

Contexte :

- 10 mai 2012
- Carré d'Art à Nîmes (30)
- Présentation d'outils et de méthodes pour créer des projets multimédias sur les garrigues
- Rendez-vous à l'initiative de l'association Mise à Jour
- 25 participants

Contenu :

- Présentation d'expériences de valorisation du patrimoine avec le média sonore
- Écoutes de baladocréations
- Témoignages d'artistes multimédias
- Échanges sur le développement des projets multimédias
- Tous les enregistrements sur le site internet de Mise à Jour

Les suites :

- Proposition de formation : « devenez baladocréateur pour créer collectivement le son des garrigues ! » en collaboration avec Outils-Réseaux



L'agriculture périurbaine en garrigue – constats, initiatives et pistes pour l'avenir

Contexte :

- 15 mai 2012
- Langlade (30)
- présentation et discussion autour des actions envisagées sur l'agriculture de proximité dans le cadre de la Charte Paysagère de la Vaunage
- rendez-vous à l'initiative des associations Vaunage Vivante, Associations des Communes de Vaunage et du Pays Garrigues et Costières de Nîmes
- 40 participants

Contenu :

- présentation de l'étude menée sur la redynamisation de l'agriculture en Vaunage, notamment sur la disponibilité du foncier agricole
- débat et mise en perspective par rapport à d'autres projets semblables réalisés sur le territoire des garrigues

Les suites :

- alimentation de la thématique du foncier agricole traitée dans l'Atlas des Garrigues et pouvant faire l'objet de rendez-vous des garrigues spécifiques



Contexte :

- 9 juin 2012
- Massillargues-Atuech (30)
- journée festive de rencontre des membres du Collectif des Garrigues et présentation de leurs différentes activités
- rendez-vous à l'initiative du Collectif des Garrigues
- structures impliquées : Mairie de Massillargues-Atuech, Mas de la Gargèse, Pays Garrigues et Costières de Nîmes, Cave de Massillargues, Pic'Assiette, le Menhir de Courbessac, Association Garrigues et pierres sèches de Cavirac et de Nages, Les Ecologistes de l'Euzière, le Collectif du Bois des Lens, Flore en Thym, Outils-Réseaux, Gard Nature, Monik Lézart
- 60 participants

Contenu :

- animation et ateliers à la carte : observation de la faune et de la flore des vignes, carto-party pour cartographier le village pour en sortir une carte libre, réutilisable par tous, atelier sur les légumes de saisons et le concept de panier apéro, atelier de découverte du thym, de sa cueillette et ses propriétés, projection d'un film sur le Bois des Lens, projection d'un diaporama de photos naturalistes, balade en garrigue guidée par l'agence de créations artistiques Monik Lezart...
- présentation et discussion sur le Collectif des Garrigues, ses membres, ses actions
- diverses expositions

Les suites :

- les rencontres ont fait avancer les projets rédactionnels autour de l'Atlas des Garrigues et les projets d'organisation de nouveaux rendez-vous des garrigues



Un troupeau de chèvre pour ouvrir un espace de garrigue, Bois des Lens

Contexte:

- 29 septembre 2012
- Combas (30)
- présentation et échanges autour d'une expérience d'installation d'un troupeau de chèvres de Rove sur le massif du Bois des Lens
- rendez-vous à l'initiative du Collectif d'Associations pour la conservation et la défense du Bois des Lens
- 55 personnes

Contenu :

- présentation du massif, de son patrimoine et de ses problématiques actuelles
- présentation de la démarche de réinstallation du troupeau et de l'étude de l'impact de leur passage dans une zone fermée de garrigue
- échanges avec l'éleveur

Les suites :

- nombreuses ressources documentaires sur le sujet mises en ligne sur le site de l'Encyclopédie vivante des Garrigues



Rencontre des acteurs de la pierre sèche à Poussan

Contexte :

- 22 novembre 2012
- Poussan (34)
- 2e rencontre des acteurs de la pierre sèche en garrigues
- Rendez-vous proposé par l'association Pierres et Chemins de la Moure
- 45 participants

Contenu :

- visite commentée du site
- ateliers de travail autour de la question des inventaires du patrimoine en pierre sèche, des charbonnières, de la relation capitelle et foncier

Les suites :

- organisation d'un prochain rendez-vous pierre sèche à Nages et Solorgues en 2013
- lancement d'un inventaire des charbonnières et des fours à chaux
- lancement de l'inventaire des inventaires communaux de capitelles
- travail de co-écriture sur le thème des capitelles dans l'Atlas des Garrigues



Cartographie libre du territoire sur la commune de Moussac

Contexte :

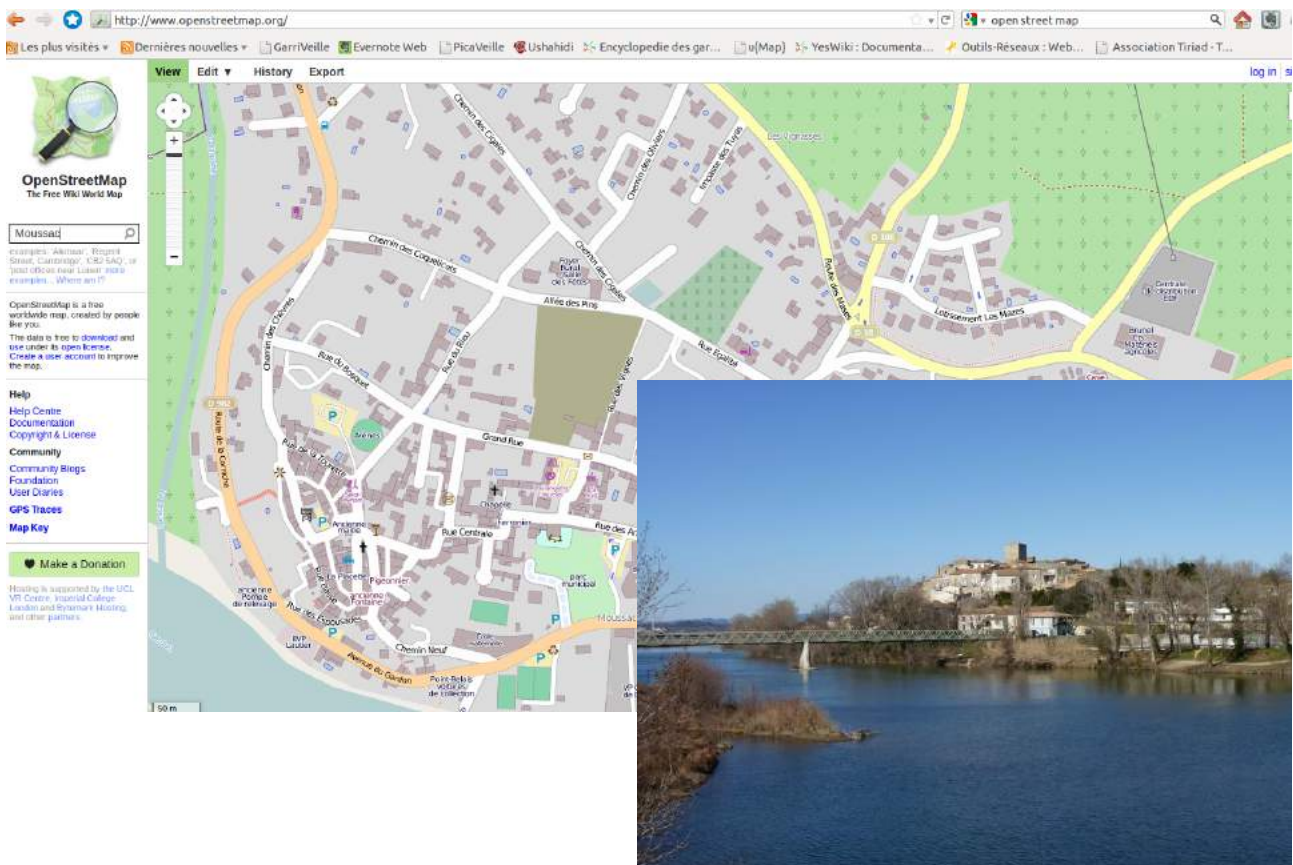
- 16 février 2013
- Moussac (30)
- organisation d'une Carto-party afin de cartographier collectivement la commune sur OpenStreetMap – croisement de deux démarches s'intégrant dans la dynamique de cartographie libre et citoyenne et la valorisation des connaissances et des savoirs locaux liés aux espaces de garrigue
- rendez-vous à l'initiative du Collectif des Garrigues en partenariat avec la Commune de Moussac
- 20 participants

Contenu :

- repérage et pointage d'éléments structurants et d'éléments patrimoniaux remarquables de la commune, intégration dans la base de donnée de OpenStreetMaps
- échanges et débats autour des enjeux de la cartographie collaborative

Les suites :

- méthodologie d'animation de ce type d'événement permettant un lien social, un partage des connaissances locales, l'intégration dans une démarche plus vaste de cartographie collaborative et la production de cartes libres et réutilisable par tous



Contexte :

- 9 mars 2013
- Courbessac – commune de Nîmes (30)
- découverte de quelques sources aménagées et récemment restaurées
- rendez-vous à l'initiative de l'association du Menhir de Courbessac et du Collectif pour les Sources
- 30 participants

Contenu :

- visite commentée de quelques sources aménagées et des restaurations réalisées sur le site du domaine d'Escattes
- échanges et discussions sur l'enjeu de protection des sources des garrigues en milieu urbain et périurbain (78 sources répertoriées dans la garrigue nîmoise)



Que sont devenus les reboisements en forêt méditerranéenne ? L'exemple des hautes garrigues du Gard, résultats et perspectives.

Contexte :

- 19 avril 2013
- itinéraire entre Bevezet, Lussan et Bouquet (30)
- rendez-vous couplée à une journée d'échanges organisée par l'association Forêt Méditerranéenne
- 80 participants

Contenu :

- visite de 3 sites représentatifs de la problématique : forêt communale de Belvezet, forêt des Concluses, groupement forestier de l'Abeilhé
- discussions et échanges sur les réussites, les échecs, les difficultés rencontrées au regard d'un retour d'expériences sur des reboisements datant de 60 à 80 ans dans les hautes garrigues

Les suites :

- implication du Collectif des Garrigues dans les réflexions de l'association Forêt Méditerranéenne sur la gestion forestière et les reboisements en zone méditerranéenne. Groupe de travail impliqué dans le travail de la Charte des garrigues.



Contexte :

- 31 mai 2013
- Bernis (30)
- problématique : comment les différents usagers peuvent-ils partager un même espace ?
- rendez-vous à l'initiative de Nîmes-Métropole et du Pays Garrigues et Costières de Nîmes en partenariat avec l'association des Amis de Bernis
- 33 participants

Contenu :

- visite commentée du site aménagée du sentier des capitelles
- interventions de représentants d'usagers et de professionnels : les Amis de Bernis, le Codevert, l'Office National de la Chasse et de la Faune Sauvage
- présentation d'un outil de communication pour une meilleure cohabitation des usagers de loisirs : le guide pratique et réglementaire « la garrigue : respect et partage »
- ateliers de travail aboutissant à la proposition de 6 nouvelles : une journée de rencontres et d'échanges pour mieux connaître l'activité de l'autre, formation d'approfondissement (réglementation, connaissances de la garrigue et ses acteurs), apport d'informations sur site (panneautage), créer habitude de travail entre fédérations et associations locales représentants différents usagers, sensibilisation des élus et institutions au rôle d'appui technique et d'expertises que peuvent apporter les fédérations, sensibilisation continue à destination du grand public...

Les suites :

- l'ensemble des propositions ont été remises à Nîmes-Métropole pour éventuelles réutilisations dans le cadre de la Charte paysagère des garrigues nîmoises intercommunales



Contexte :

- 15 juin 2013
- lac de Cécéles – Saint Mathieu de Trêviers (34)
- présentation d'un exemple de montage d'un projet pastoral sur une vaste propriété privée
- rendez-vous à l'initiative de Alcina
- 25 participants

Contenus :

- présentation de la propriété, des problématiques rencontrées par le propriétaire
- présentation, échanges et discussion sur le projet pastoral, la ressource pastorale du domaine, les enjeux liés aux incendies, et les aménagements nécessaires
- présentation, échanges et discussion sur les aménagements forestiers en lien avec l'activité de chasse sur le site.



Contexte :

- 11 octobre 2013
- Nages-et-Solorgues
- 3e rencontre des acteurs de la pierre sèche en garrigue
- rendez-vous à l'initiative de l'association Nages, garrigues et pierres sèches
- 35 participants

Contenu :

- visite et découverte du patrimoine en pierre sèche et des restaurations réalisées
- présentation de l'histoire de l'oppidum de Nages par Fleur Hippolito du Museum d'Archéologie de Nîmes
- échanges sur le projet d'Institut de la Pierre Sèche
- ateliers de travail autour de la question des méthodes de restauration d'éléments d'âge très différents, mais aussi sur la valorisation de ces patrimoines auprès des publics



Les paniers-apéros : les apéritifs des Rendez-vous des Garrigues

Objectifs :

- valoriser les productions locales, les producteurs et le territoire
- créer de nouveaux débouchés pour les producteurs et les transformateurs

Partenariats :

- association Pic'Assiette
- Association Site Remarquable du Goûts les Olivettes du Pays de Nîmes
- de nombreux producteurs du territoire



Quelques éléments de bilan :

	2012	2013	total
Nombre de rendez-vous organisés	7	6	13
Nombre de participants	277	213	490
Nombre de structures impliquées dans l'organisation	21	12	33

Plus d'informations sur le site : <http://www.wikigarrigue.info>

Exemple de programme :



**Collectif
des
Garrigues**

**Les Rendez-vous des
Garrigues**

Programmation Automne 2012
Itinéraire de découverte et journées d'échanges sont au programme de cet automne.

SEPTEMBRE

le samedi 29 de 9h à 17h Un troupeau de chèvres pour ouvrir un espace de garrigue. L'expérience du Bois des Lens (30), immersion et découverte sur le terrain.

La mise en place d'un troupeau de 450 chèvres du Rove a été lancée dès le début de l'année 2012 sur le massif du Bois des Lens afin d'étudier l'impact de leur passage dans une zone fermée de garrigue. Cette étude est portée par le Collectif d'associations pour la conservation et la défense du bois de Lens, avec le partenariat de la commune de Combas, l'ONF et la chambre d'agriculture du Gard. Elle s'inscrit dans une réflexion sur une réouverture localisée de la garrigue et une gestion la plus durable possible d'un tel espace.

Les membres du Collectif du Bois des Lens vous invitent à découvrir cette opération à travers une balade pleine de surprises et de nombreux temps d'échanges et de discussions tout au long de la journée.

Informations pratiques :

Journée complète (repas tiré du sac et chaussures de marche conseillées)
Rendez-vous à 9h sur la D999, face au croisement D764,
300m au nord du village de Combas (30).

OCTOBRE - NOVEMBRE

En journée - Date à préciser Rencontres des acteurs de la pierre sèche en garrigue. Journée d'échanges sur le terrain autour du patrimoine de pierres sèches, proposée par l'association Pierres et Chemins de la Moure - Poussan (34)

Il y a un an, le Collectif des Garrigues, en partenariat étroit avec l'association Garrigues et pierres sèches de Caveirac, co-organisait une rencontre des acteurs de la pierre sèche en garrigue. Cette journée, très appréciée, a permis de mettre en avant l'enjeu de découvrir ensemble les différents sites de restauration du Gard et de l'Hérault en échangeant sur les actions et les difficultés de chacun. C'est chose faite aujourd'hui. Les membres de l'association Pierre et Chemins de la Moure souhaitent réitérer l'expérience, et nous invitent à découvrir leur démarche en faveur de la promotion du patrimoine des collines de La Moure. Ce sera tout aussi l'occasion de revenir sur les questionnements de l'an dernier et de discuter des potentielles avancées ?

Pour toutes informations complémentaires, et suivre les actualités de l'organisation,
merci de contacter Manon Piemel, pour le Collectif des Garrigues.
Ligne directe : **04.67.99.97.34**
Mail : manon.piemel@euziere.org
www.wikigarrigue.info Espace Événements

Avec le soutien :



« Les Rendez-vous » sont cofinancés par l'Union européenne. L'Europe s'engage en Languedoc-Roussillon avec le Fonds européen de développement régional.

