Belvédères sur la vallée du Lez

de la source à Castelnau-le-Lez

BELVÉDÈRES SUR LA VALLÉE DU LEZ

Projet 2016-2017

Présentation

Les enjeux

- Une vallée avec de riches patrimoines faisant un trait d'union vert entre la ville et les garrigues
- A partir de points hauts, faire connaître les paysages de la vallée pour la préserver
- Mobiliser de façon collaborative les diverses approches des savoirs locaux sur cette vallée (géologie, histoire, botanique…)
- Fédérer les associations et les expertises des 7 communes concernées autour de ce projet
- Mettre à disposition du grand public l'ensemble de ces connaissances

Le déroulement du projet

- Se mettre d'accord entre associations et identifier pour chacune des correspondants
- Réalisation d'une cartographie de 25 points hauts, puis sélection de 10 belvédères
- Organisation par les correspondants de Rendez-vous sur le terrain
- Écriture de fiches pour chacun des belvédères sur le site Wikigarrigues du Collectif des Garrigues, coordinateur et animateur
- Objectif 2017 : réaliser un projet éditorial grand public (guide papier, smartphone…) et des animations

Les enjeux du projet

- Une vallée avec de riches patrimoines faisant un trait d'union vert entre la ville et les garrigues

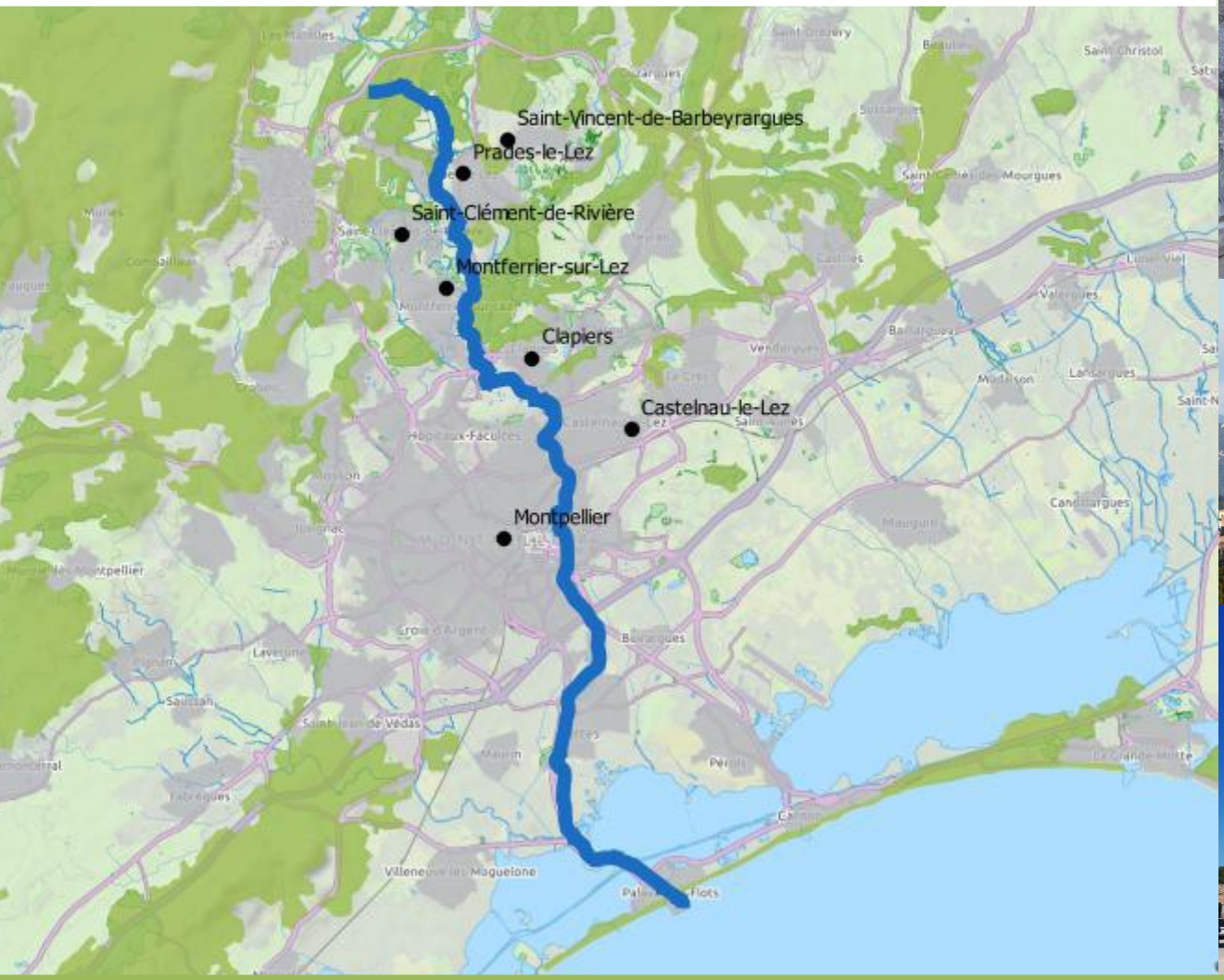

Les enjeux du projet

- A partir de points hauts, faire connaître les paysages de la vallée pour la préserver

Les enjeux du projet

- Mobiliser de façon collaborative les diverses approches des savoirs locaux sur cette vallée (géologie, histoire, botanique…)



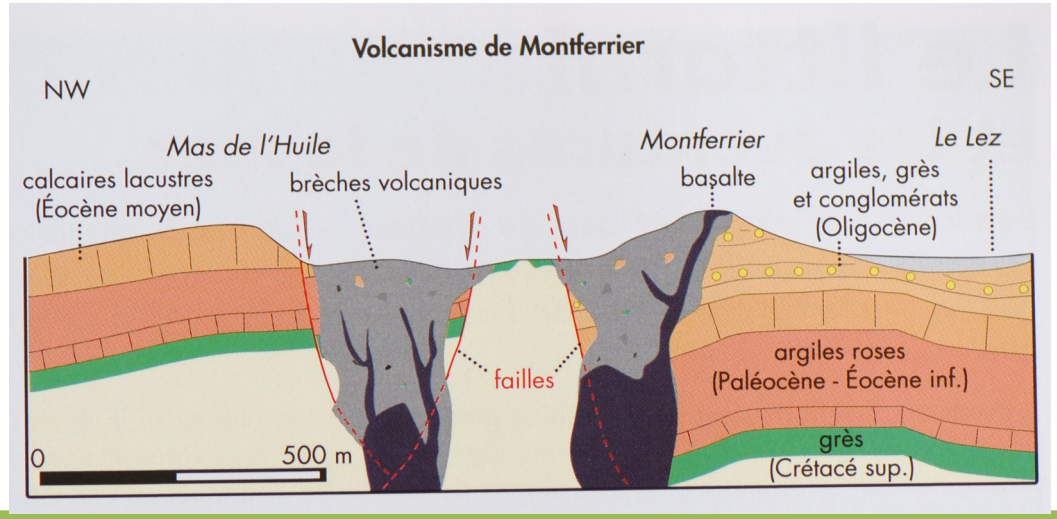



Les enjeux du projet

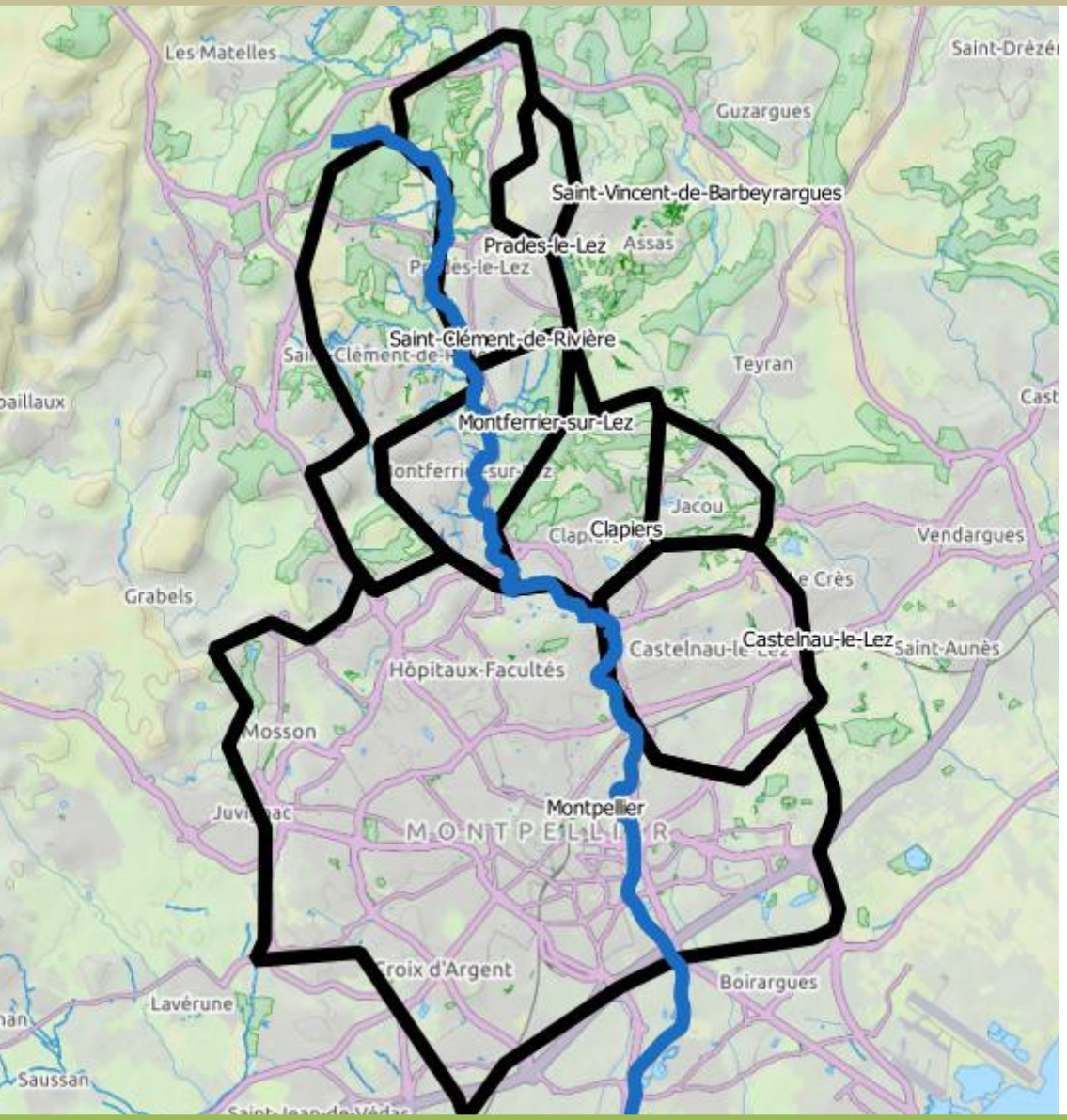

- Fédérer les associations et les expertises des 7 communes concernées autour de ce projet

i2m

S.O.S. LEZ ENVIRONNEMENT

PradEs le lez Environnement

Collectif des Garrigues

Lez Vivant

Les enjeux du projet

- Mettre à disposition du grand public l'ensemble de ces connaissances

www.wikigarrigue.info/wiki18

Le déroulement du projet

- Se mettre d'accord entre associations et identifier pour chacune des correspondants

<u>Et aussi :</u>

Vincent
Jean-Marie C
Gérard
Robert
Pierre

Le déroulement du projet

- Réalisation d'une cartographie de 25 points hauts, puis sélection de 10 belvédères

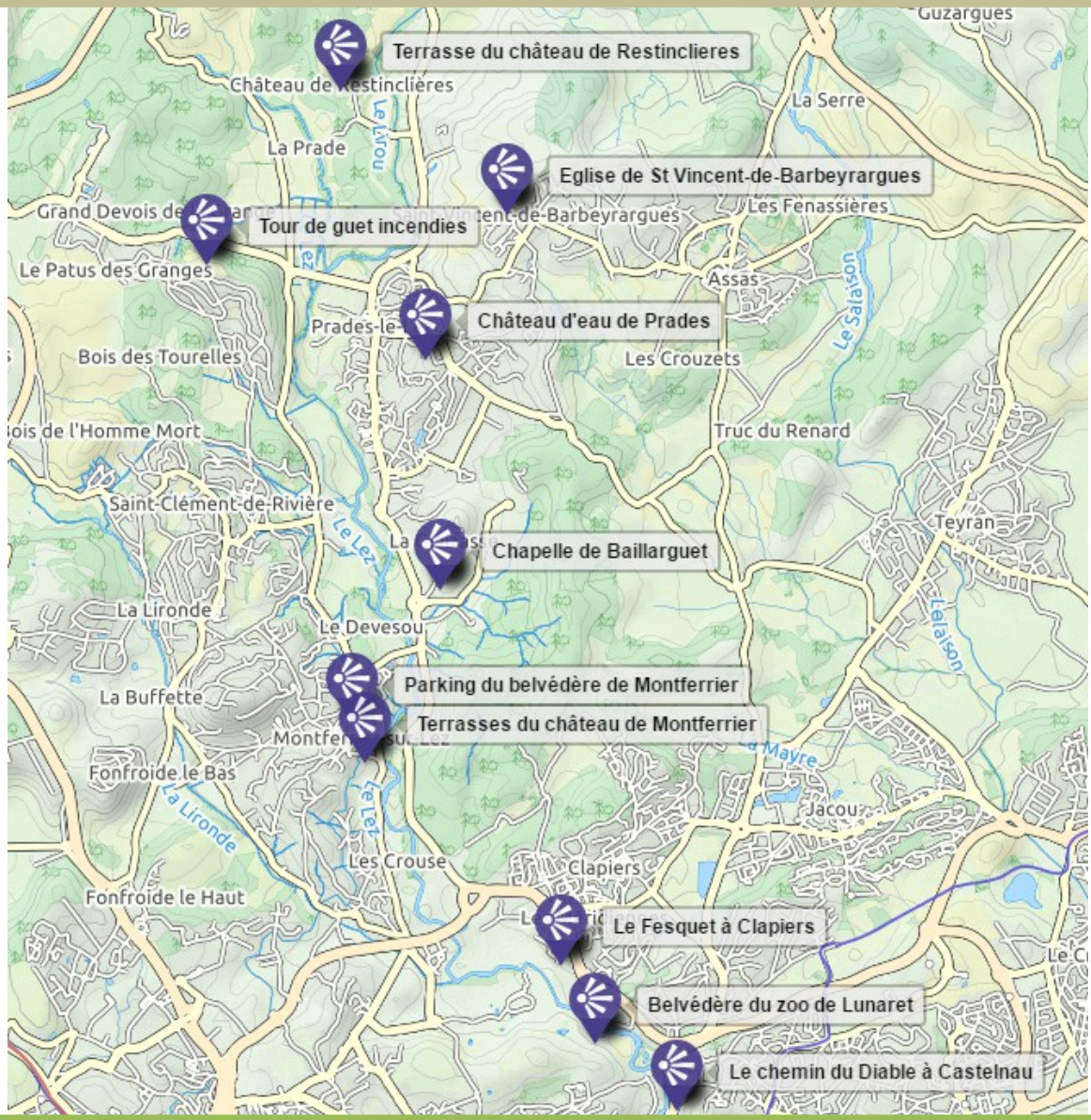

Le déroulement du projet

- Organisation par les correspondants de Rendez-vous sur le terrain

Le déroulement du projet

- Écriture de fiches pour chacun des belvédères sur le site Wikigarrigues du Collectif des Garrigues, coordinateur et animateur

Belvédère de la chapelle de Baillarguet (à Montferrier)

Situation géographique : Voir le plan d'accès

Accessibilité : public, piéton sans aucune difficulté, sur le plat, à partir du parking avant le hameau.

La vue :
› Relativement large vers l'Ouest sur :

- le hameau de Saint-Julie avec son ancienne distillerie et sa nouvelle urbanisation,
- la vallée du Lez,
- la colline-volcan du vieux village de Montferrier, surmonté par son église aux allures de forteresse, prolongée au sud par la colline du Pioch Baillos
- (au nord du vieux village de Montferrier: la colline résidentielle de la Devèze (plus élevée- 142 m- que celle de Montferrier)

› Vers le Sud, les vues sur :

- le vallon du ruisseau de la Font Salomé
- le versant de la forêt , pour partie ancien bois du marquis de Montferrier

Thèmes majeurs abordés depuis ce point de vue :
› Géologie
› Histoire et patrimoine

THÈMES ABORDÉS DEPUIS CE POINT-DE-VUE

Géologie:
les reliefs des collines oligocènes de Baillarguet, du bois de Montferrier-Clapiers, du Pioch Baillos,avec le complexe des "roches" oligocènes: conglomérats, galets, grès, sables. Ces "roches ", ainsi que les tufs du Lez, sont les matériaux des murs du vieux hameau

le volcan de Montferrier

la faille de Montferrier-Baillarguet, de direction sud-ouest / nord-est

Le déroulement du projet
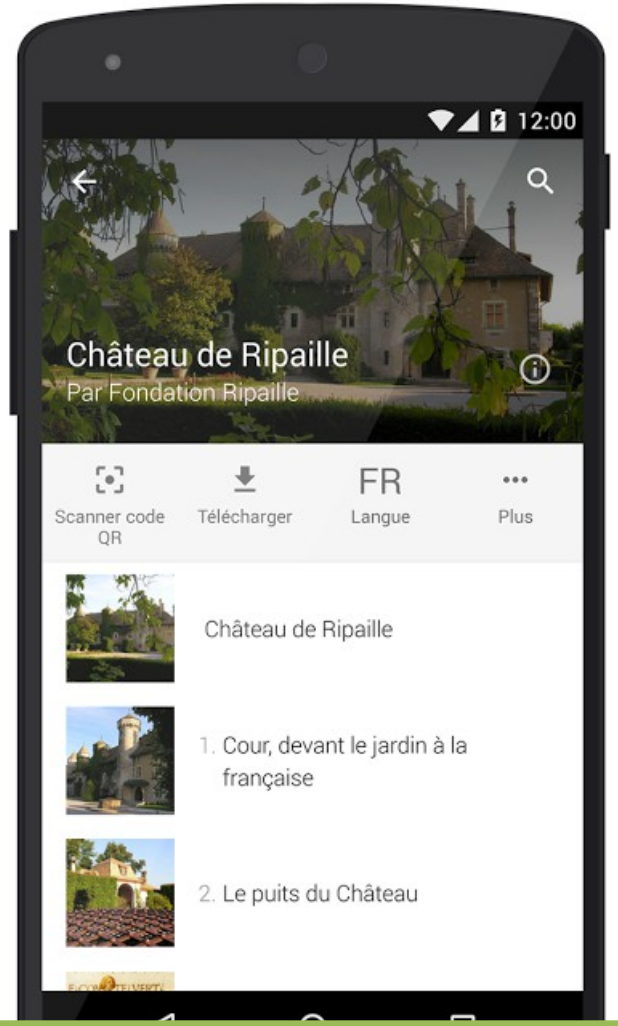
- Objectif 2017 : réaliser un projet éditorial grand public (guide papier, smartphone…) et des animations