

Les Écologistes de l'Euzière

Collectif des Garrigues

Le Projet Garrigue :

Compte-rendu d'activités 2012

Avec le soutien de :

«Le Projet Garrigue est cofinancé par l'Union Européenne. L'Europe s'engage en Languedoc-Roussillon avec le Fonds européen de développement régional.»

Compte-rendu* d'activités

Le **Projet Garrigue** a pour objectif de faire partager une vision des enjeux des Garrigues Gardoises et Héraultaises construite collectivement par les acteurs du territoire

1) Poser le savoir
L'Encyclopédie Vivante des Garrigues,
L'Atlas des Garrigues

2) Débattre avec les habitants, créer des liens entre les acteurs du territoire
Les Rendez-vous des Garrigues

3) Rassembler, fédérer et organiser les acteurs du territoire
La vie du réseau,
L'organisation du Collectif

4) Tracer les enjeux et les orientations du territoire
Vers une charte du territoire des garrigues

* Cette proposition du compte-rendu n'est qu'une synthèse des travaux conduits sur l'année 2012, et ce pour en faciliter la lecture. Nous tenons à la disposition de tous destinataires intéressés le détail de chacune des actions mentionnées dans ce document.

> *Après 3 ans, un premier bilan*

Le Collectif des Garrigues regroupe à ce jour plus de soixante partenaires et acteurs de terrain issus du monde associatif, de la recherche, de l'Université, des gestionnaires de projets et des collectivités. L'histoire d'un tel rassemblement est né en 2010, à la suite des débats engagés autour de l'idée qu'il fallait, pour mieux saisir les enjeux du territoire des garrigues, mieux les connaître. Informel dans son organisation, le Collectif des Garrigues n'en est pas moins présent et organise ses activités autour de trois objectifs principaux.

- Créer des liens, débattre avec les habitants, rassembler et fédérer les acteurs du territoire,
- Constituer un vivier d'idées et de propositions,
- Valoriser et diffuser les connaissances et les expériences,

Ces trois axes de travail se traduisent concrètement par des chantiers ouverts et partagés qui s'appuient sur un nombre croissant de participants :

- l'Encyclopédie Vivante des Garrigues : site internet participatif et dynamique où les connaissances sont en permanence enrichies par de nouvelles contributions.
- l'Atlas des Garrigues, un livre grand public, co-écrit qui fait l'état des lieux des connaissances actuelles sur le territoire.
- les Rendez-vous des Garrigues : des animations grand public et des événements thématiques afin de débattre de l'avenir des garrigues et de partager les expériences des membres du Collectif.

Ces travaux amènent à construire une Charte des Garrigues qui permettra de partager les grandes orientations issues de ce diagnostic citoyen.

3 ans seulement après sa création, le bilan du Collectif des Garrigues témoigne de l'importance de la place qu'il tient, des attentes auxquelles il répond et de sa capacité à produire une valeur ajoutée en terme de connaissances, d'analyses et de propositions au bénéfice des acteurs en présence. Il participe, au delà des promesses qu'il portait, à la prise de conscience d'une réalité et d'une identité des territoires de garrigue. De ventre mou, espace vide entre des pleins prestigieux (Camargue, Cévennes, littoral méditerranéen), la garrigue retrouve une réelle visibilité et peut désormais faire valoir sa singularité et réfléchir à son avenir.

De même que le projet garrigue a posé ses contenus et ses objectifs au cours du 4e colloque des Garrigues (Pont du Gard, Décembre 2010) conclu et validé par le Président du département, il envisage de rendre ses différents travaux (Atlas, Encyclopédie Vivante, Charte des Garrigues) a l'occasion du 5e colloque qui se tiendra fin 2013 dans le département de l'Hérault.

Michel Bouchet
Co président de l'association Les Écologistes de l'Euzière,
membre du Collectif des Garrigues

1 - Poser le savoir

L'Encyclopédie Vivante des Garrigues

Page d'accueil de l'Encyclopédie Vivante sur laquelle apparaissent les trois espaces.

http://www.wikigarrigue.info

Le site de l'Encyclopédie est un site collaboratif ayant pour objectif de rassembler les savoirs et les connaissances sur les garrigues et de les diffuser au plus grand nombre. Ce site est organisé en trois grands espaces, l'Espace Ressources, l'Espace Réseau et l'Espace Événements.

Fréquentation du site de l'Encyclopédie Vivante des Garrigues

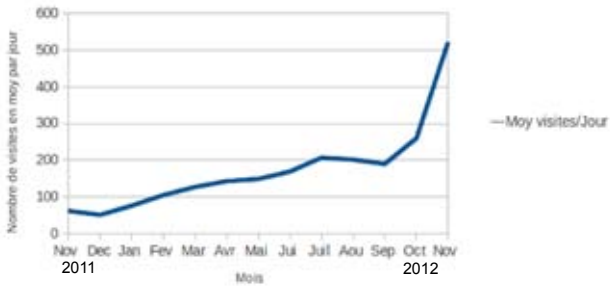

Évolution du contenu entre l'été et l'automne 2012

	Recueil Références	Créations collectives
Juin 2012	20	30
Fin 2012	61	65



Le travail réalisé en 2012 :

L'année 2012 a été consacrée dans un premier temps à la conception et au montage de la plateforme internet. Puis, différentes phases de test ont permis d'affiner les différents outils de travail coopératifs mis en oeuvre (dépôt de ressources, veille collective, agenda partagé...). En parallèle, l'appropriation par les membres du Collectif des Garrigues et les personnes ressources a fait l'objet d'une attention particulière tout au long de l'année. Si le site contient déjà un nombre de ressources important, l'objectif est aujourd'hui de systématiser le recueil de contenus, de le hiérarchiser selon les grands types de besoins des utilisateurs et de faciliter sa recherche.

Perspectives et travaux à réaliser en 2013 :

- travail éditorial pour faciliter la découverte par le grand public, (ex : des «lu pour vous»),
- travail permettant d'affiner les niveaux de recherche et de hiérachisation des articles et de l'ensemble des contenus déposés,
- travail de mise en lien technique et cartographique des données existantes à l'échelle du territoire des garrigues (ex : SINP).

L'Encyclopédie Vivante des Garrigues, c'est aussi une galerie photo partagée

Plus de 900 photographies au service des acteurs et des projets du territoire des Garrigues.
Les photographies que l'on trouve sur la galerie, comme la plupart des contenus de l'Encyclopédie Vivante des Garrigues sont reconnues en bien commun et dans ce sens, protégées juridiquement sous licence Creative commons by sa. C'est à dire que le contenu peut être utilisé par tous à condition de citer l'auteur et de conserver la même licence.

http://www.wikigarrigue.info/galerie

	Nb de photos partagées en 2012
Printemps 2012	300
Fin 2012	900

Logo de la licence Creative Commons by sa

L'Atlas des Garrigues

Le projet de l'Atlas des Garrigues porte sur la co-écriture d'un livre de référence à destination du grand public faisant l'état de l'art du savoir actuel du territoire des garrigues. Cet état des lieux de la connaissance à la fois scientifique et d'usage permettra de mieux comprende le territoire pour mieux agir.

Quelques chiffres pour 2012 :

Nb d'auteurs impliqués dans la co-écriture de l'ouvrage	75
Nb de textes rédigés	70
Nb de réunions du groupe de pilotage de l'action	4
Nb de personnes inscrites à la liste de discussion copilotage de l'action	12
Nb de personnes inscrites sur la liste de discussion Atlas (cartographe, auteurs, référents, graphiste..)	100

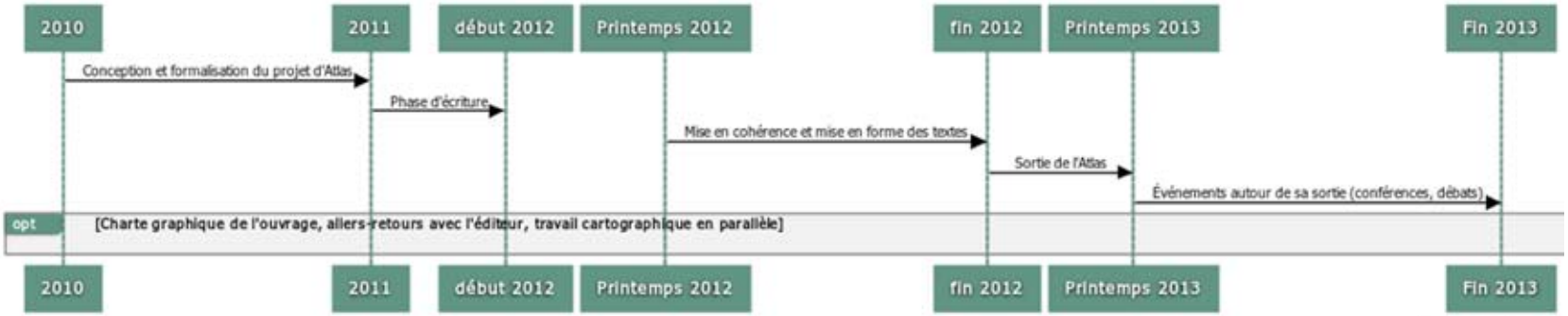

Le travail réalisé en 2012 :

Le travail a consisté en premier lieu à assurer la cohérence et la mise en lien de l'ensemble des textes issus de disciplines parfois très éloignées. Des recherches de contenus complémentaires ont été effectuées afin de répondre à certaines questions précises et apporter une plus grande fluidité. Dans un deuxième temps, un important travail éditorial et cartographique a été mis en oeuvre. L'objectif est de rendre accessible des contenus scientifiques de qualité pour un public large de personnes intéressées par le sujet des garrigues.

Perspectives et travaux à réaliser en 2013 :

- sortie de l'Atlas en 2013
- communication et événementiels autour de sa sortie (ex : conférences, mise en débat).

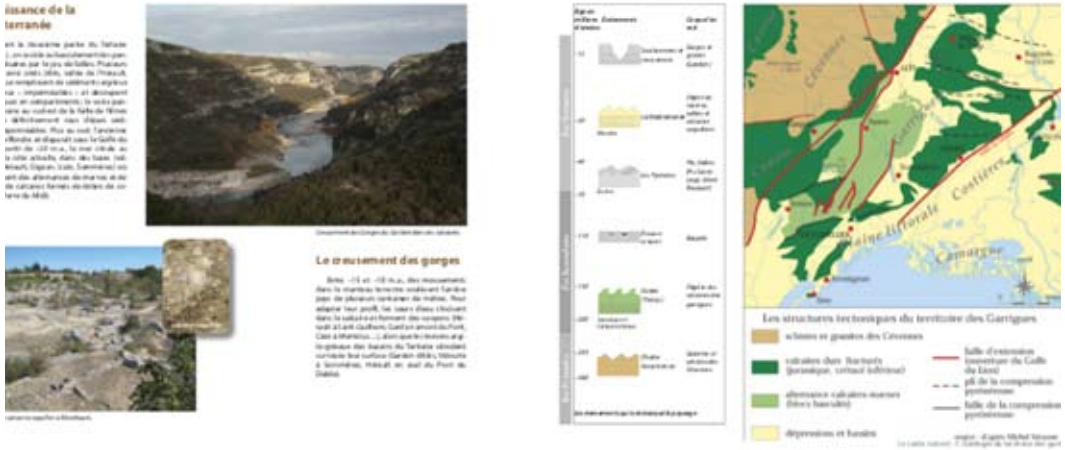

Pré-maquette d'une double page du chapitre Géologie des Garrigues

http://www.wikigarrigue.info/atlas

Sommaire détaillé de l'Atlas des Garrigues
Titres et nombre de pages non définitifs

La géologie des garrigues 30p
- le relief et la géologie
- l'évolution du paysage
- l'eau et la roche calcaire
- les sols et la végétation
- les usages de la pierre
- quelques sites pédagogiques

L'eau : une ressource, un risque 20p
- les précipitations
- les pertes
- les eaux superficielles
- la gestion du risque inondation
- les eaux souterraines
- la qualité des eaux

Faune, flore et écosystème des garrigues 60p
- les garrigues à travers le monde
- une grande variété d'écosystèmes et d'espèces
- des évolutions récentes (changements d'usages, changements climatiques, expansion d'espèces...)
- la conservation du patrimoine naturel des garrigues

Feux et incendies 28p
- la garrigue à l'épreuve du feu
- le feu-outil
- le feu catastrophe
- témoignages sur les grands incendies
- les impacts sur les milieux naturels et les paysages
- la gestion du risque

L'histoire de l'occupation humaine de la garrigue 24p
- éléments de géographie historique
- du néolithique à l'âge du bronze
- les peuplements protohistoriques
- contrastes gallo romains
- la garrigue atelier au moyen âge
- la garrigue saltus des temps modernes

Les exploitations socio-économiques de la garrigue 45p
- le système agro-sylvo-pastoral des garrigues : continuités et ruptures
- les évolutions de l'agriculture (notamment viticulture, oléiculture et céréales)
- l'élevage
- la sylviculture
- les usages économiques complémentaires passés et présents (cueillettes, truffe, apiculture...)

Géo-histoire du foncier des garrigues 30p
- un foncier différents selon les milieux géographiques
- comment s'est construit le foncier dont nous héritons ? (cadastre romain, héritage du moyen âge...)
- analyse du foncier aujourd'hui

Nouveaux usages de loisirs 20p
- historique des usages de loisirs
- les différentes nouvelles utilisations du territoire
- la valorisation et la mise en tourisme : état des lieux
- problématiques de gestion et conflits d'usages

Traits culturels d'un territoire vivant 30p
- des terres de passages, des terres d'oublis
- des points de rencontres
- la construction d'un imaginaire collectif : le désert et l'oasis

Représentations et place du territoire 20p
- la transformation de l'imaginaire des garrigues
- les garrigues en leur univers urbain : la ville en conquête résidentielle et récréative
- de l'espace au territoire, des volontés de construire autrement

Extrait de la carte du territoire des garrigues.

2 - Débattre, créer des liens entre les acteurs

Les Rendez-vous des Garrigues

Les Rendez-vous des Garrigues permettent de découvrir le territoire et ses acteurs, et débattre autour de leurs initiatives et de leurs expériences. Le Collectif des Garrigues organise régulièrement des Rendez-vous dans le Gard et dans l'Hérault.

Sept 2011 : Pierre sèche

Déc 2011 : les charbonnières

Mars : Manger local

Avril : Cartographier son territoire

Mai : Baladocréation en garrigue

Mai : l'Agriculture périurbaine

Juin : Rencontre du réseau

Les Créations Garrigue

Archives + anciennes

Sept 2012 : Chèvres à Combas

Nb de rendez-vous en 2010 et 2011	14
Nb de rendez-vous en 2012	7
Nb de participants en 2012	290
Nb moyen de participants par rendez-vous	40

Ateliers pratiques, soirée débat, itinéraire de découverte, journée festive sont au programme de l'année 2012. Sous différents formats, les Rendez-vous des Garrigues sont toujours des moments de rencontres, de partage et d'échanges entre acteurs, élus, passionnés, citoyens concernés par l'avenir du territoire des garrigues.

Les Rendez-vous de 2012 :

Janvier - février 2012 : temps pris pour l'organisation du travail, entre la cellule d'animation du réseau, le groupe de coordination des rendez-vous (une dizaine de personnes) et les porteurs - hôtes des rendez-vous de l'année. Travail sur les documents de communication et leur diffusion.

Thèmes et nombre de personnes pour les Rendez-vous de 2012.
Mars : Itinéraire à la rencontre des producteurs locaux - Manger local, produire local, s'approvisionner local, quels débouchés ? Itinéraire parcourant la vallée de la Buèges et le Vallon de Londres (34) - 40 personnes.
Avril : Jeu de cartes en garrigue - en un clic je dessine mon territoire de garrigues. Gignac (34) - 25 personnes
Mai : Baladocréation en garrigue : Valoriser le patrimoine avec le média sonore. Nîmes (30) - 25 personnes
Mai : L'agriculture périurbaine en garrigue - constats, initiatives et pistes pour l'avenir. Langlade (30) - 40 personnes
Juin : La journée du Collectif. Nombreuses activités au programme, Monik Lézart, les balades nooptiques de la garrigue (résidence en 2011 pour le Collectif des Garrigues), ateliers découvertes, débats, films et repas à base de produits locaux.. Massillargues-Atuech (30) - 60 personnes.
Sept : Un troupeau de chèvres pour ouvrir un espace de garrigue, l'expérience du Bois des Lens, immersion et découverte sur le terrain. Combas (30) - 55 personnes.
Novembre : Rencontre des acteurs de la pierre sèche en garrigue - Journée d'échanges sur le terrain autour du patrimoine de pierres sèches. Poussan (34) - 20 personnes.

Perspectives et travaux à réaliser en 2013 :

- organisation de rendez-vous permettant de creuser des thématiques soulevées dans l'Atlas et la charte,
- valoriser les contenus produits et les interactions entre acteurs issues de ces journées.

http://www.wikigarrigue.info Espace Événements

3 - Rassembler, fédérer et organiser les acteurs du territoire

La vie du réseau : une mosaïque de compétences

Le Collectif des Garrigues échange, communique, s'organise, valorise et partage ses connaissances. Une équipe d'animateurs de réseau et de coordinateurs de projets accompagne le Collectif, à l'aide d'outils et de pratiques participatives.

Évolution du nombre des membres* du réseau entre Août 2011 et Novembre 2012

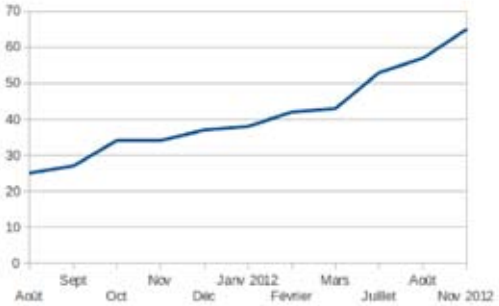

Pour connaître la liste des membres du réseau : http://www.wikigarrigue.info/collectif

Se tenir informé :

Les membres du réseau reçoivent en début de chaque mois, le webzine du Collectif. Véritable outil de travail réservé aux membres du réseau, il permet d'échanger et de visionner rapidement les actualités du Collectif ainsi que les avancées des chantiers portés collectivement. Ce webzine est cependant amené à évoluer en un outil d'animation du site de l'Encyclopédie Vivante, avec des contenus plus adaptés aux attentes des membres et des visiteurs du site...

Communiquer sur le réseau :

En plus de communiquer sur le réseau via le site de l'Encyclopédie vivante, les membres du Collectif ont co-écrit une plaquette de présentation, imprimée en 2000 exemplaires et diffusée dès le début de l'année 2012.

www.wikigarrigue.info Espace Réseau

Organiser le travail des membres du réseau :

- Pour travailler ensemble, les membres du réseau ont à leur disposition tout une panoplie d'outils, de supports et d'espaces de travail, développés au cours de l'année 2012. (Des outils pour échanger et des moments pour mieux se connaître, des supports pour communiquer et s'organiser, et des espaces et des temps dédiés pour travailler ensemble).
- L'objectif est de mettre en réseau les acteurs, favoriser l'implication des personnes et des structures ressources du territoire, faire émerger de l'intelligence collective, créer des espaces et des temps de réflexions. Cet apprentissage collectif, progressif et permanent, de capitalisation des savoirs-faire et des compétences, permet de transmettre et de transformer volontairement de la donnée et de la connaissance personnelle en du bien commun, accessible à tous.

Un chantier collectif : la lettre du réseau

Depuis le printemps 2012, la lettre du réseau a fait peau neuve. Au delà d'une simple lettre d'information, elle devient «le dossier thématique du réseau», et propose d'approfondir à chaque numéro un nouveau sujet. Le dossier se partage entre un document papier de synthèse et un contenu plus fourni accessible sur internet.
En 2012 : deux numéros. Imprimés et envoyés à plus de 500 partenaires traitant de :
- *«L'agriculture de proximité, le «mieux manger», les circuits-courts, la vente directe : les acteurs du territoire des garrigues s'y intéressent»*
- *«Quels acteurs politico-administratifs (collectivité, syndicat de gestion..) interviennent sur le territoire des garrigues ? Qui fait quoi ? Quelles interactions?»*

Perspectives et travaux à réaliser en 2013 :

- augmenter de façon significative le nombre de membres du réseau,
- tendre vers un équilibre entre scientifiques/ collectivités/ associations/ gestionnaires/ personnes ressources,
- faciliter la participation autour de la construction des chantiers collectifs.

L'organisation du Collectif des Garrigues

Concevoir une organisation fonctionnelle des acteurs du territoire :

Le collectif des garrigues s'est constitué en janvier 2010. La volonté a été à ce moment là de rester un regroupement informel se concentrant sur la réalisation de projets collectifs (ex : Atlas des Garrigues, Encyclopédie vivante, Rendez-vous). L'association Les Écologistes de l'Euzière a proposé d'assurer l'animation de ce collectif. Ce portage a été reconduit sur l'année 2011 - 2012 mais il a été décidé que le collectif devait s'autonomiser prochainement. Ceci a fait l'objet d'un nouveau chantier pour l'année 2013, l'objectif étant d'imaginer une structure formelle du Collectif des Garrigues. Celle ci regroupera de façon significative et quasi - exhaustive les principales structures ressources du terrtioire s'appuyant sur un réseau citoyen de personnes apportant réflexions, partage d'expériences et propositions en vue de la prise en compte des enjeux du territoire.

Afin de répondre de façon précise à «quels contenus, quelle organisation et quels moyens pour le Collectif des Garrigues?», un groupe de travail, composé d'une dizaine de personnes s'est structuré, et un calendrier d'actions a été fixé.

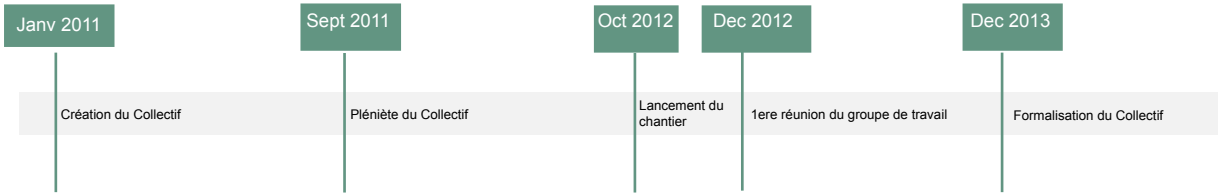

Perspectives et travaux à réaliser en 2013 :

- à l'automne 2013 : présentation aux partenaires de différents scénarri d'organisation du Collectif,
- réalisation d'un document de synthèse des débats aboutissant sur une proposition d'organisation du Collectif,
- création d'une structure opérationnelle, résultant de l'expression du Collectif, la mieux adaptée au besoin de gouvernance et de représentativité.

www.wikigarrigue.info/wikistructure

4 - Tracer les enjeux et les orientations du territoire

L'organisation des connaissances au service des gestionnaires du territoire

En s'appuyant sur le recueil de connaissances en cours, le Collectif des Garrigues propose de faire ressortir les principaux enjeux et les orientations qui en découlent. Ce travail vise à apporter un cadre cohérent de référence pour les actions en faveur des paysages menées par les différents gestionnaires du territoire.

La place du pastoralisme dans les garrigues, un enjeu d'avenir détaillé dans le cadre de la charte des garrigues.

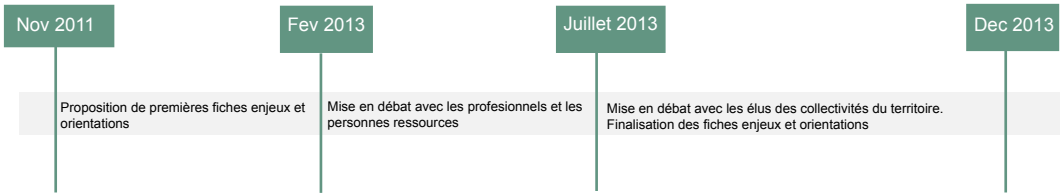

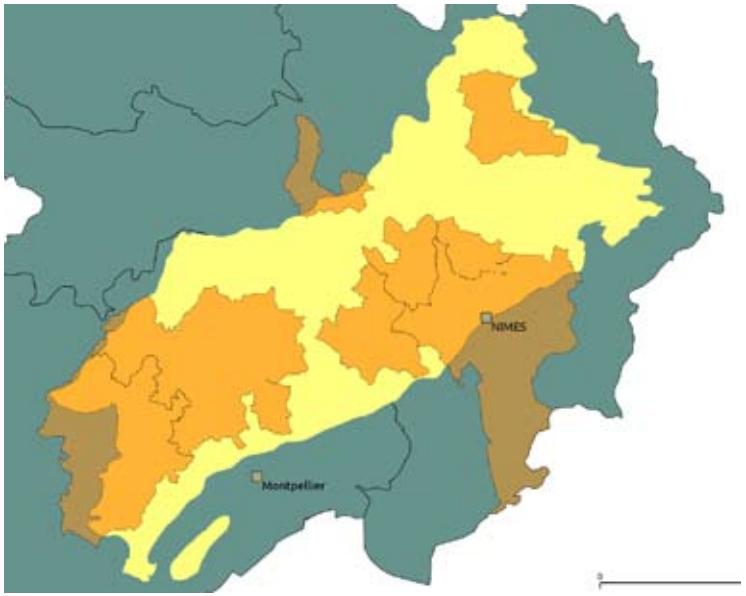

Les collectivités territoriales participant aux débats autour de la charte des garrigues.

Depuis fin 2011, le travail «vers cette charte» s'est axé sur la définition collective des enjeux phares du territoire. Paysage, agriculture, urbanisation, risques, patrimoine sont les thématiques générales pour lesquelles il a fallu identifier les enjeux, les lister, puis les hiérarchiser.
Ce premier travail de recueil et de centralisation des connaissances sur ces enjeux, ainsi que la mise en débat avec les professionnels et les personnes ressources a été mis en exergue et enrichit par l'ensemble des différents chantiers collectifs portés par les membres du réseau. L'Atlas, les Rendez-vous des Garrigues ont en effet permis de nourrir les réflexions à propos des nombreux axes à enjeux. Ainsi que la rencontre d'une partie importante des collectivités territoriales concernées, comme nous le montre la carte ci-jointe.

Perspectives et travaux à réaliser en 2013 :

- présentation et mise en débat des premières fiches enjeux et orientations auprès des professionnels, techniciens des collectivités et autres personnes ressources concernées au printemps 2013, avec les élus à l'automne 2013,
- présentation de la charte et de l'ensemble des activités du projet garrigues lors du 5e colloque «Garrigues Regards croisés» en fin 2013.

www.wikigarrigue.info/wikistructure

Le Collectif des Garrigues chez Les Écologistes de l'Euzière Domaine de Restinclières 34 730 Prades-le-Lez
http://www.wikigarrigue.info

Contacts :
Manuel Ibanez (coordinateur du Projet Garrigue) manuel.ibanez@euziere.org 04.67.59.97.34
Manon Pierrel (animatrice du Collectif des Garrigues) manon.pierrel@euziere.org 04.67.59.97.34
Michel Bouchet (co-président) et Jean-Paul Salasse (directeur) pour Les Écologistes de l'Euzière