# Cartographie participative

*Avril 2015 - version 2*

Collectif des Garrigues

# Glossaire

## Open Street Map

# Glossaire
# Open Street Map

Le Collectif des Garrigues s'est lancé dans le pari fou de construire collectivement une carte libre de l'ensemble du territoire des garrigues gardoises et héraultaises. Il s'appuie sur la démarche Open Street Map (ou OSM) http://www.openstreetmap.org, une carte du monde librement modifiable, faite par des gens comme vous, pour développer son approche autour de la cartographie participative.

La base de données OSM comporte trois types d'objets :

des nœuds (un point caractérisé par ses coordonnées géographiques, pouvant représenter un arbre, un banc...),

des lignes (une suite ordonnée de nœuds pouvant représenter une route, une frontière...),

des polygones (une ligne particulière qui a le même nœuds de début et de fin, ainsi fermé, le polygone représente une surface),

décrits par des « *tags* », système de clés descriptives et de valeurs associées, qui permettent de filtrer la base de données OSM afin d'en extraire les objets de même type.

OSM ne restreint pas les clés, ni les valeurs des attributs ajoutés aux objets, cependant, pour une meilleure exploitation des données, il est conseillé d'utiliser les mêmes clés. Le wiki http://wiki.openstreetmap.org/wiki/FR:Map_Features, recense les clés et les valeurs

Jean-Louis et Roberte Pradier
Frédéric Cambessedes
Amélie Nespoulous

*Avril 2015*
*Version 2*

# Glossaire
## Open Street Map

## Patrimoine


Cabane de charbonnier p4

Capitelle p5

Charbonnière p6

Four à chaux p7

Garenne p8

# Patrimoine
## Coder une Cabane de charbonnier

### CLÉS PRINCIPALES

| | |
|---|---|
| historic=shelter | Abri |
| shelter_type=basic_hut | Abri basique |
| building:material=dry_stone | Abri basique en pierre sèche |
| operator=woodcutters | Abri basique en pierre sèche utilisé / destiné aux charbonniers |
| building:loc=cabane de bouscatiers | Abri en pierre sèche appelé localement « cabane de bouscatiers » |

### CLÉS SECONDAIRES

| | |
|---|---|
| name=* | Nom de la cabane |
| ref=* | Numéro de la cabane si elle est issue de l'inventaire taggé comme source |
| source=* | Si la cabane provient d'un inventaire |
| acces=yes/private/permissive | Si l'accès est public/privé/privé mais autorisé par le propriétaire |
| ruins=yes/no | Si la cabane est un vestige ou une ruine |
| description=* | Détails en français (particularité, état, orientation...) |
| url=* | Pour renvoyer vers une page internet (mettre le lien) |
| image=* | Pour renvoyer vers une image (mettre l'url de l'image) |

### ILLUSTRATIONS

| Type | Symbologie | Photo |
|---|---|---|
|  | | |

# Patrimoine
## Coder une Capitelle

### CLÉS PRINCIPALES

| | |
|---|---|
| historic=shelter | Abri |
| shelter_type=basic_hut | Abri basique |
| building:material=dry_stone | Abri basique en pierre sèche |
| building:loc=capitelle | Abri en pierre sèche appelé localement « capitelle » |

### CLÉS SECONDAIRES

| | |
|---|---|
| name=* | Nom de la capitelle |
| ref=* | Numéro de la capitelle si elle est issue de l'inventaire taggé comme source |
| source=* | Si la capitelle provient d'un inventaire |
| acces=yes/private/permissive | Si l'accès est public/privé/privé mais autorisé par le propriétaire |
| ruins=yes/no | Si la capitelle est un vestige ou une ruine |
| description=* | Détails en français (particularité, état, orientation...) |
| url=* | Pour renvoyer vers une page internet (mettre le lien) |
| image=* | Pour renvoyer vers une image (mettre l'url de l'image) |

### ILLUSTRATIONS

| Type | Symbologie | Photo |
|---|---|---|
|  | | |

# Patrimoine
## Coder une Charbonnière

### CLÉS PRINCIPALES

| | |
|---|---|
| historic=kiln | Four |
| product=charcoal | Four qui sert à produire du charbon de bois |
| building:loc=charbonniere | Four qui sert à produire du charbon appelé localement « charbonnière » |

### CLÉS SECONDAIRES

| | |
|---|---|
| name=* | Nom de la charbonnière |
| ref=* | Numéro de la charbonnière si elle est issue de l'inventaire taggé comme source |
| source=* | Si la charbonnière provient d'un inventaire |
| acces=yes/private/permissive | Si l'accès est public/privé/privé mais autorisé par le propriétaire |
| ruins=yes/no | Si la charbonnière est un vestige ou une ruine |
| description=* | Détails en français (particularité, état, orientation...) |
| url=* | Pour renvoyer vers une page internet (mettre le lien) |
| image=* | Pour renvoyer vers une image (mettre l'url de l'image) |

### ILLUSTRATIONS

| Type | Symbologie | Photo |
|---|---|---|
| | | |

# Patrimoine
## Coder un Four à chaux

### CLÉS PRINCIPALES

| | |
|---|---|
| historic=kiln | Four |
| product=lime | Four qui sert à produire de la chaux |

| | |
|---|---|
| building:loc=four à chaux | Four qui sert à produire de la chaux |

### CLÉS SECONDAIRES

| | |
|---|---|
| name=* | Nom du four à chaux |
| ref=* | Numéro du four à chaux si il est issue de l'inventaire taggé comme source |
| source=* | Si le four à chaux provient d'un inventaire |
| acces=yes/private/permissive | Si l'accès est public/privé/privé mais autorisé par le propriétaire |
| ruins=yes/no | Si le four à chaux est un vestige ou une ruine |
| description=* | Détails en français (particularité, état, orientation...) |
| url=* | Pour renvoyer vers une page internet (mettre le lien) |
| image=* | Pour renvoyer vers une image (mettre l'url de l'image) |

### ILLUSTRATIONS

| Type | Symbologie | Photo |
|---|---|---|
|  | | |

# Patrimoine
## Coder une Garenne

### CLÉS PRINCIPALES

| | |
|---|---|
| historic=shelter | Abri |
| shelter_type=basic_hut | Abri basique |
| building:material=dry_stone | Abri basique en pierre sèche |
| operator=hunters | Abri basique en pierre sèche utilisé / destiné à la chasse |
| building:loc=garenne | Abri en pierre sèche appelé localement « garenne » |

### CLÉS SECONDAIRES

| | |
|---|---|
| name=* | Nom de la garenne |
| ref=* | Numéro de la garenne si elle est issue de l'inventaire taggé comme source |
| source=* | Si la garenne provient d'un inventaire |
| acces=yes/private/permissive | Si l'accès est public/privé/privé mais autorisé par le propriétaire |
| ruins=yes/no | Si la garenne est un vestige ou une ruine |
| description=* | Détails en français (particularité, état, orientation...) |
| url=* | Pour renvoyer vers une page internet (mettre le lien) |
| image=* | Pour renvoyer vers une image (mettre l'url de l'image) |

### ILLUSTRATIONS

| Type | Symbologie | Photo |
|---|---|---|
|  | | |

Pour en savoir plus, contactez le Collectif des Garrigues
par mail : collectifdesgarrigues@gmail.com
par téléphone : 06 74 47 80 31

Retrouvez le Collectif des Garrigues sur internet
www.wikigarrigue.info

Collectif des Garrigues